

Lima, 19 de enero del 2023

Señores
MUNICIPALIDAD METROPOLITANA DE LIMA
GERENCIA DE DESARROLLO URBANO
Presente. -

Asunto: Solicita autorización para la ejecución de obras del proyecto EXT. DE RED A AV 28 DE JULIO CDRA 6 – MIR SECTOR 000900 MALLA 002.

Radicado: R2023 - 003339

De nuestra consideración:

Gas Natural de Lima y Callao S.A. - Cálidda, identificada con RUC N° 20503758114, debidamente representada por su apoderado el Señor Roberto Franco Gianoli Hanke, Identificado con DNI N° 10609610, con poderes inscritos en la partida electrónica N° 11352499 del Registro de Personas Jurídicas de la Oficina Registral de Lima, ante usted respetuosamente, nos presentamos y decimos:

Que, en el marco del proyecto de masificación del servicio público de gas natural promovido por el Gobierno Central (Proyecto Camisea), venimos a solicitar autorización para la ejecución de obras del proyecto denominado **“EXT. DE RED A AV 28 DE JULIO CDRA 6 – MIR SECTOR 000900 MALLA 002”, ubicado en el Distrito de Miraflores**, tal como se señala en los planos de ubicación y la memoria descriptiva que se adjuntan.

Conforme a lo señalado en el Art. 81 de Decreto Supremo N° 042-99-EM (Reglamento de Distribución de Gas Natural por Red de Ductos), el concesionario de distribución podrá abrir los pavimentos, calzadas y aceras de las vías públicas que se encuentren dentro del área de concesión, previa notificación a la Municipalidad respectiva, quedando obligado a efectuar la reparación que sea menester dentro del plazo otorgado por dicha Municipalidad.

El estudio de Impacto Ambiental del mencionado proyecto ha sido aprobado mediante R.D N°0116-2004-MEM/AAM de fecha 13 de agosto del 2004, expedida por la Dirección General de Asuntos Ambientales del Ministerio de Energía y Minas.

En virtud de lo antes expuesto, y de conformidad con lo establecido en el Texto Único de Procedimientos Administrativos de la Municipalidad, adjuntamos la siguiente documentación:

1. Plano de Ubicación
2. Planos de planta y perfil
3. Memoria Descriptiva y Especificaciones Técnicas
4. Cronograma de Obra

Por su parte, informamos la contratación de la empresa **ALFACO SAC** identificada con RUC N°20601832390, para la elaboración de dichos trabajos contando como responsable por parte de la empresa contratista con el Ingeniero Juan Carlos Chaupis Sánchez, con registro del Colegio de Ingenieros N° 55216; asimismo, nuestra representada designa como persona responsable al Ing. Raúl García, con Registro del Colegio de Ingenieros N° 64179.

CÁLIDDA
C. Marelli 150
C.C La Rambla, Torre 2,
Teléfono: (51-1) 611-7500
San Borja, Lima, Perú

En ese sentido, en conformidad con lo dispuesto en el numeral 124.1 del artículo 124° del TUO de la Ley N° 27444, otorgamos poder general para efectos de la tramitación ordinaria de este procedimiento al señor WILSON GUERRERO BUITRAGO identificado con C.E. 001022384 y/o LUIS CARLOS MOLINA QUINTANILLA con DNI N° 45624802, a fin que en nombre y representación de nuestra empresa, pueda revisar el expediente, realizar las gestiones necesarias orientadas a la obtención de los permisos y en su oportunidad proceder al recojo de la autorización que corresponda, hasta la finalización del proyecto.

Asimismo, señalamos que de acuerdo al numeral 20.4 del artículo 20° del TUO de la Ley N° 27444, vuestro despacho nos podrá notificar a los siguientes correos electrónicos:

- Casilla.Electronica@proveedores.calidda.com.pe
- abel.villanueva@calidda.com.pe
- Luis.Molina@alfacosac.com

POR TANTO:

A usted señor Gerente, mucho agradeceremos se sirva disponer lo necesario a efecto se nos proporcione la autorización solicitada, por corresponder a derecho.

Atentamente,



Roberto Franco Gianoli Hanke
Sub Gerente Legal



SEGUIMIENTO DEL DOCUMENTO			
TIPO DE DOCUMENTO	NRO.DOCUMENTO	FECHA DE RECEPCIÓN	FECHA DE DERIVACIÓN
EXPEDIENTE	2023 - 0000012948	20-01-2023 04:04:00 PM	20-01-2023 04:04:00 PM
RUC / DNI	ADMINISTRADO		
20503758114	GAS NATURAL DE LIMA Y CALLAO S.A.		

DATOS DEL DOCUMENTO RECIBIDO		
TIPO	NÚMERO	FOLIO
AUTORIZACIONES DE OBRAS EN VIAS PUBLICAS	101158	72

MOVIMIENTOS DEL DOCUMENTO


NRO	FECHA DE RECEPCIÓN	AREA	DOCUMENTO	AREA DE DESTINO	FECHA DE RECEPCION	ESTADO
1	20-01-2023 04:04:00 PM	MPV GDU	AUTORIZACIONES DE OBRAS EN VIAS PUBLICAS 101158	DIVISION DE OBRAS Y REDES PUBLICAS		EN PROYECTO

Consulta realizada: 20/01/2023 16:37:06



CARTA EXTERNA Nro.
4251 - 2023
Secretaría General

[Handwritten mark]



★ 2023-101841★

Solicitante : CALIDDA - GAS NATURAL DE
Asunto : SOLICITA AUTORIZACION
Folios : 51
Observaciones : ADJ. 3 PLANOS

Registrado por: SMORAN el 03-02-2023 12:42:25
U. Destino : GERENCIA DE OBRAS Y SERVICIO

PROYECTO: PPE-22-0083

Lima, 01 de febrero del 2023

Señores
MUNICIPALIDAD DISTRITAL DE MIRAFLORES
GERENCIA DE OBRAS Y SERVICIOS PUBLICOS
Presente. -

CARGO

Asunto: Solicita autorización para la ejecución de obras del proyecto EXT. DE RED A AV 28 DE JULIO CDRA 6 – MIR SECTOR 000900 MALLA 002.

Radicado: R2023 - 003339

De nuestra consideración:

Gas Natural de Lima y Callao S.A. - Cálidda, identificada con RUC N° 20503758114, debidamente representada por su apoderado el Señor Roberto Franco Gianoli Hanke, Identificado con DNI N° 10609610, con poderes inscritos en la partida electrónica N° 11352499 del Registro de Personas Jurídicas de la Oficina Registral de Lima, ante usted respetuosamente, nos presentamos y decimos:

Que, en el marco del proyecto de masificación del servicio público de gas natural promovido por el Gobierno Central (Proyecto Camisea), venimos a solicitar autorización para la ejecución de obras del proyecto denominado **“EXT. DE RED A AV 28 DE JULIO CDRA 6 – MIR SECTOR 000900 MALLA 002”**, ubicado en el Distrito de Miraflores, donde se estará interviniendo desde la fecha **13/02/23** hasta **03/03/23** lo siguiente:

- **CA. ALCANFORES, DESDE AV. 28 DE JULIO HASTA ALT. DEL PREDIO N° 659.**

tal como se señala en los planos de ubicación y la memoria descriptiva que se adjunta.

Conforme a lo señalado en el Art. 81 de Decreto Supremo N° 042-99-EM (Reglamento de Distribución de Gas Natural por Red de Ductos), el concesionario de distribución podrá abrir los pavimentos, calzadas y aceras de las vías públicas que se encuentren dentro del área de concesión, previa notificación a la Municipalidad respectiva, quedando obligado a efectuar la reparación que sea menester dentro del plazo otorgado por dicha Municipalidad.

El estudio de Impacto Ambiental del mencionado proyecto ha sido aprobado mediante R.D N°0116-2004-MEM/AAM de fecha 13 de agosto del 2004, expedida por la Dirección General de Asuntos Ambientales del Ministerio de Energía y Minas.

En virtud de lo antes expuesto, y de conformidad con lo establecido en el Texto Único de Procedimientos Administrativos de la Municipalidad, adjuntamos la siguiente documentación:

1. Plano de Ubicación
2. Planos de planta y perfil
3. Memoria Descriptiva y Especificaciones Técnicas
4. Cronograma de Obra

Por su parte, informamos la contratación de la empresa **ALFACO** identificada con RUC N°220601832390, para la elaboración de dichos trabajos contando como responsable por parte de la empresa contratista con el Ingeniero Juan Carlos Chaupis Sánchez, con registro del Colegio de Ingenieros N° 55216; asimismo, nuestra representada designa como persona responsable al Ing. Raúl García, con Registro del Colegio de Ingenieros N° 64179.

En ese sentido, en conformidad con lo dispuesto en el numeral 124.1 del artículo 124° del TUO de la Ley N° 27444, otorgamos poder general para efectos de la tramitación ordinaria de este procedimiento al señor WILSON GUERRERO BUITRAGO identificado con C.E. 001022384 y/o BERTHA SULIANA HERRERA CHAMORRO con DNI N° 42573068, a fin que en nombre y representación de nuestra empresa, pueda revisar el expediente, realizar las gestiones necesarias orientadas a la obtención de los permisos y en su oportunidad proceder al recojo de la autorización que corresponda, hasta la finalización del proyecto.

Asimismo, señalamos que de acuerdo al numeral 20.4 del artículo 20° del TUO de la Ley N° 27444, vuestro despacho nos podrá notificar a los siguientes correos electrónicos:

- Casilla.Electronica@proveedores.calidda.com.pe
- Abel.Villanueva@calidda.com.pe
- suliana.herrera@alfacosac.com

POR TANTO:

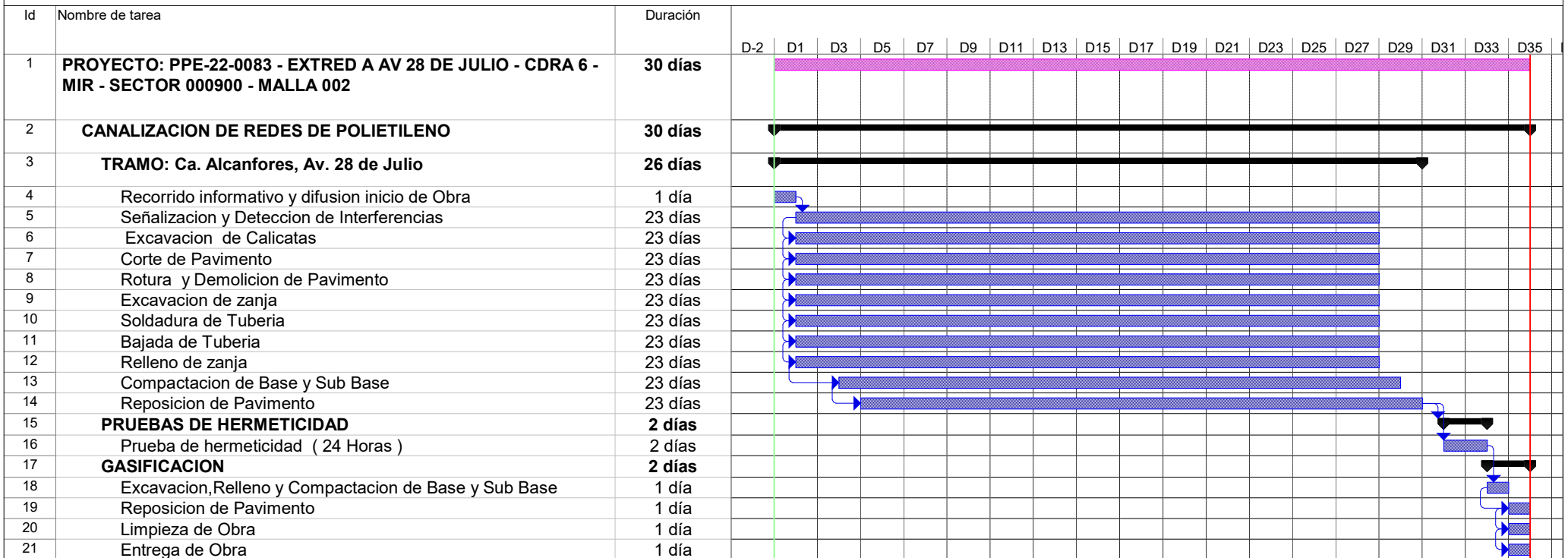
A usted señor Gerente, mucho agradeceremos se sirva disponer lo necesario a efecto se nos proporcione la autorización solicitada, por corresponder a derecho.

Atentamente,

Firmado Digitalmente por:
ROBERTO FRANCO GIANOLI
HANKE
Fecha: 02/02/2023 15:26:01

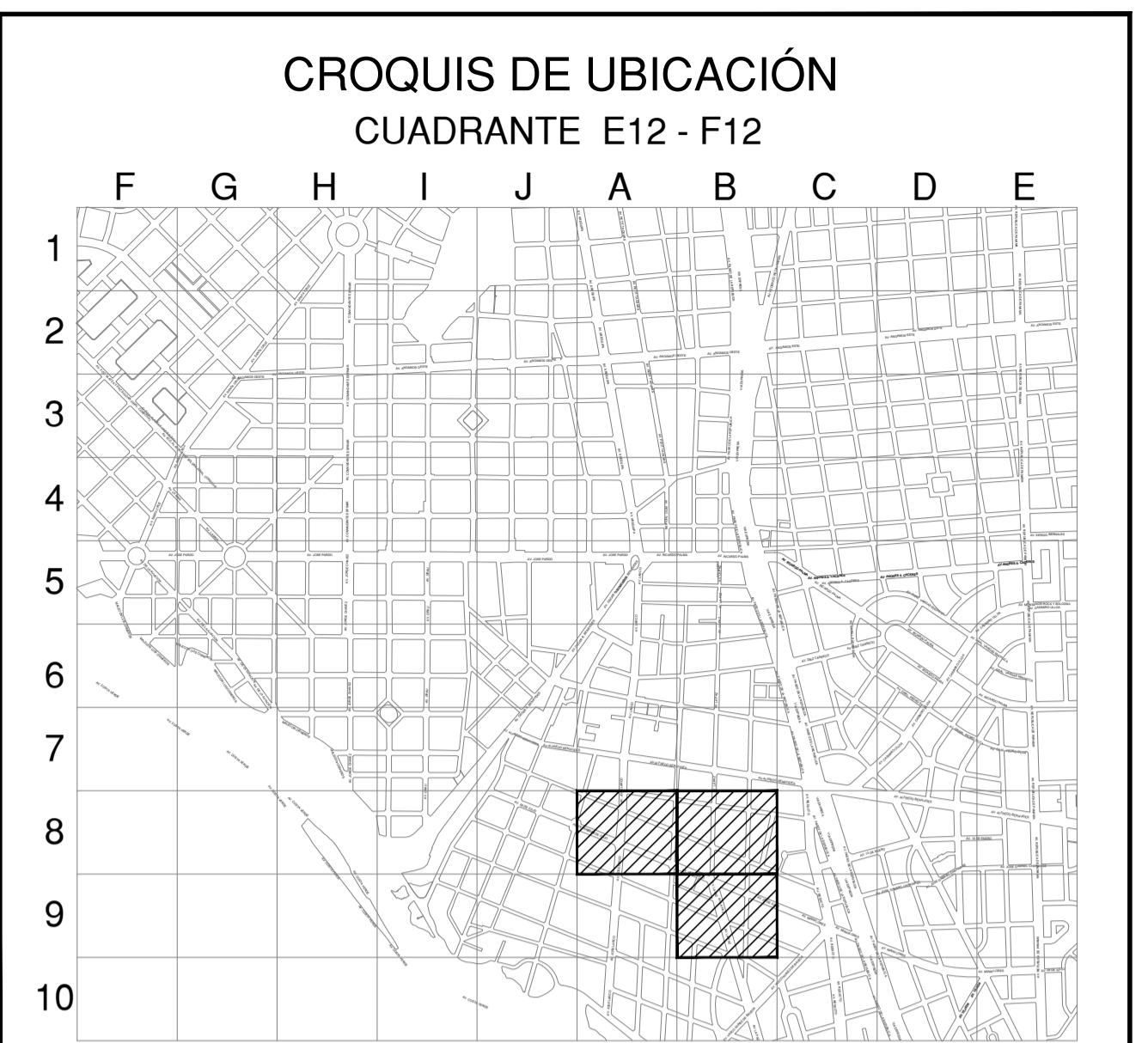
Roberto Franco Gianoli Hanke
Sub Gerente Legal





Tarea		Tareas externas		solo duración		Tareas externas	
División		Hito exteTarea		Informe de resumen manual		Hito externo	
Hito		Hito inactivo		Resumen manual		Progreso	
Resumen		Resumen inactivo		solo el comienzo		División	
Resumen del proyecto		Tarea manual		solo fin			

Alfa Co S.A.C.
 Ing. DIEGO E. QUISPE GARCIA
 JEFE DE INGENIERIA
 CIP 183492



ESCALA GRAFICA
 Sistema de Coordenadas: UTM-WGS84
 Hemisferio Sur - ZONA 18

SIMBOLOGIA

Válvula		Conexión con Sillero (TF)	
Tapón		Conexión con Tapping Tee (EF)	
Reducción		Conexión sin válvula de exceso de flujo	
Transición AC-PE		Punto de Inicio de Progresivo: 0.00	
ERP		Punto Control Topográfico	
Triducto		Punto de salida de cable de detección en ocometria	
Punto de empalme		Zona de protección mecánica de la red	
Gabinete		Tramo con tapado diferente a la típica	

TIPO DE LINEA

TUBERÍA PE Ø200mm	PE200
TUBERÍA PE Ø160mm	PE160
TUBERÍA PE Ø110mm	PE110
TUBERÍA PE Ø90mm	PE90
TUBERÍA PE Ø63mm	PE63
TUBERÍA PE Ø32mm	PE32
TUBERÍA PE Ø20mm	PE20
TUBERÍA PE (CON GAS)	PE

Distancia mínima a edificaciones consideradas en el trazado : 1m

- ZONA ARQUEOLOGICA
- AREA NATURAL PROTEGIDA
- CICLOVIA

METRADOS	
DIAMETRO DE TUBERIA	LONGITUD (m)
PE Ø 63 mm	114.73
PE Ø 110 mm	278.75
TOTAL:	393.48

CIAMA CALLAO
 Ing. DIEGO E. QUISPE GARCIA
 JEFE DEL INGENIERIA
 CIP 11400
 Representante Técnico

REV.	DESCRIPCIÓN	FECHA	DIBUJO	REVISÓ	APROBÓ
A	PLANO PARA PERMISO	16-01-2023	J.F.R.	D.Q.G.	D.Q.G.

LISTA DE REVISIONES

Cálida REDES DE DISTRIBUCIÓN DE GAS NATURAL EN LIMA Y CALLAO **Alfa Co**

TÍTULO: **PPE-22-0083 - REDES DE POLIETILENO - MIRAFLORES EXTREDA A AV 28 DE JULIO - CDRA 6 MIR - SECTOR 000900 - MALLA 002 PLANO MAESTRO**

DIBUJO: J.F.R.	FECHA: 16-01-2023	DISTRITO: MIRAFLORES	PLANO N°:	REV.: A
REVISÓ: D.Q.G.	ESCALA: S/E	ZONA Y MALLA: SECTOR-000900-MALLA-002	PPE-22-0083-00-PM-01	
APROBÓ: D.Q.G.	FILE:	REEMPLAZA:		