

Lima, 12 de Abril de 2022

Señores  
**MUNICIPALIDAD DISTRITAL DE EL AGUSTINO**  
**GERENCIA DE DESARROLLO URBANO**  
Presente. -

Asunto: Solicita autorización para la ejecución de obras del proyecto EXT. DE RED AV. SANTA ROSA (NOGALES) – SECTOR 002600 MALLA 001.

**Radicado: R2022 – 019133**

De nuestra consideración:

**Gas Natural de Lima y Callao S.A.** - Cálidda, identificada con RUC N° 20503758114, debidamente representada por su apoderado el Señor Roberto Franco Gianoli Hanke, Identificado con DNI N° 10609610, con poderes inscritos en la partida electrónica N° 11352499 del Registro de Personas Jurídicas de la Oficina Registral de Lima, ante usted respetuosamente, nos presentamos y decimos:

Que, en el marco del proyecto de masificación del servicio público de gas natural promovido por el Gobierno Central (Proyecto Camisea), venimos a solicitar autorización para la ejecución de obras del proyecto denominado **“EXT. DE RED AV. SANTA ROSA (NOGALES) – SECTOR 002600 MALLA 001”**, ubicado en el Distrito del El Agustino, tal como se señala en los planos de ubicación y la memoria descriptiva que se adjuntan.

Conforme a lo señalado en el Art. 81 de Decreto Supremo N° 042-99-EM (Reglamento de Distribución de Gas Natural por Red de Ductos), el concesionario de distribución podrá abrir los pavimentos, calzadas y aceras de las vías públicas que se encuentren dentro del área de concesión, previa notificación a la Municipalidad respectiva, quedando obligado a efectuar la reparación que sea menester dentro del plazo otorgado por dicha Municipalidad.

El estudio de Impacto Ambiental del mencionado proyecto ha sido aprobado mediante R.D N°0116-2004-MEM/AAM de fecha 13 de agosto del 2004, expedida por la Dirección General de Asuntos Ambientales del Ministerio de Energía y Minas.

En virtud de lo antes expuesto, y de conformidad con lo establecido en el Texto Único de Procedimientos Administrativos de la Municipalidad, adjuntamos la siguiente documentación:

1. Plano de Ubicación
2. Planos de planta y perfil
3. Memoria Descriptiva y Especificaciones Técnicas
4. Cronograma de Obra

Por su parte, informamos la contratación de la empresa **ALFACO SAC** identificada con RUC N°20601832390, para la elaboración de dichos trabajos contando como responsable por parte de la empresa contratista con el Ingeniero Yerlyn Yack Gómez Melgarejo, con registro del Colegio de Ingenieros N°213465; asimismo, nuestra representada designa como persona responsable a la Leyla G. Eugenio Sarmiento, con Registro del Colegio de Ingenieros N° 150305.

En ese sentido, en conformidad con lo dispuesto en el numeral 124.1 del artículo 124° del TUO de la Ley N° 27444, otorgamos poder general para efectos de la tramitación ordinaria de este procedimiento al señor **WILSON GUERRERO BUITRAGO** identificado con C.E. 001022384 y/o **LUIS CARLOS MOLINA QUINTANILLA** con DNI N° 45624802, a fin que en nombre y representación de nuestra empresa, pueda revisar el expediente, realizar las gestiones necesarias orientadas a la obtención de los permisos y en su oportunidad proceder al recojo de la autorización que corresponda, hasta la finalización del proyecto.

Asimismo, señalamos que de acuerdo al numeral 20.4 del artículo 20° del TUO de la Ley N° 27444, vuestro despacho nos podrá notificar a los siguientes correos electrónicos:

- [Casilla.Electronica@proveedores.calidda.com.pe](mailto:Casilla.Electronica@proveedores.calidda.com.pe).
- [Gestion.Permisos@calidda.com.pe](mailto:Gestion.Permisos@calidda.com.pe)
- [Luis.Molina@alfacosac.com](mailto:Luis.Molina@alfacosac.com)

**POR TANTO:**

A usted señor Gerente, mucho agradeceremos se sirva disponer lo necesario a efecto se nos proporcione la autorización solicitada, por corresponder a derecho.

Atentamente,

Firmado Digitalmente por:  
ROBERTO FRANCO GIANOLI  
HANKE  
Fecha: 13/04/2022 11:36:58

**Roberto Franco Gianoli Hanke**  
**Sub Gerente Legal**





Gestión Permisos &lt;gestion.permisos@alfacosac.com&gt;

---

## Mesa de Partes Virtual

1 mensaje

---

**Municipalidad Distrital del Agustino** <sgd.mdagustino@gmail.com>  
Responder a: Municipalidad Distrital del Agustino <sgd.mdagustino@gmail.com>  
Para: GESTION.PERMISOS@alfacosac.com

18 de abril de 2022, 9:10




### Tú trámite fue derivado

Tu trámite con asunto "**SOLICITUD DE AUTORIZACION EXT. DE RED AV. SANTA ROSA - 002600 MALLA 001**" fue derivado a "**SUBGERENCIA DE CONTROL URBANO**"

Tu trámite fue registrado en el sistema con  
N° de trámite: **202205995**  
Contraseña del trámite: **5768**

[Mi trámite](#)



---

#### Fecha de envío

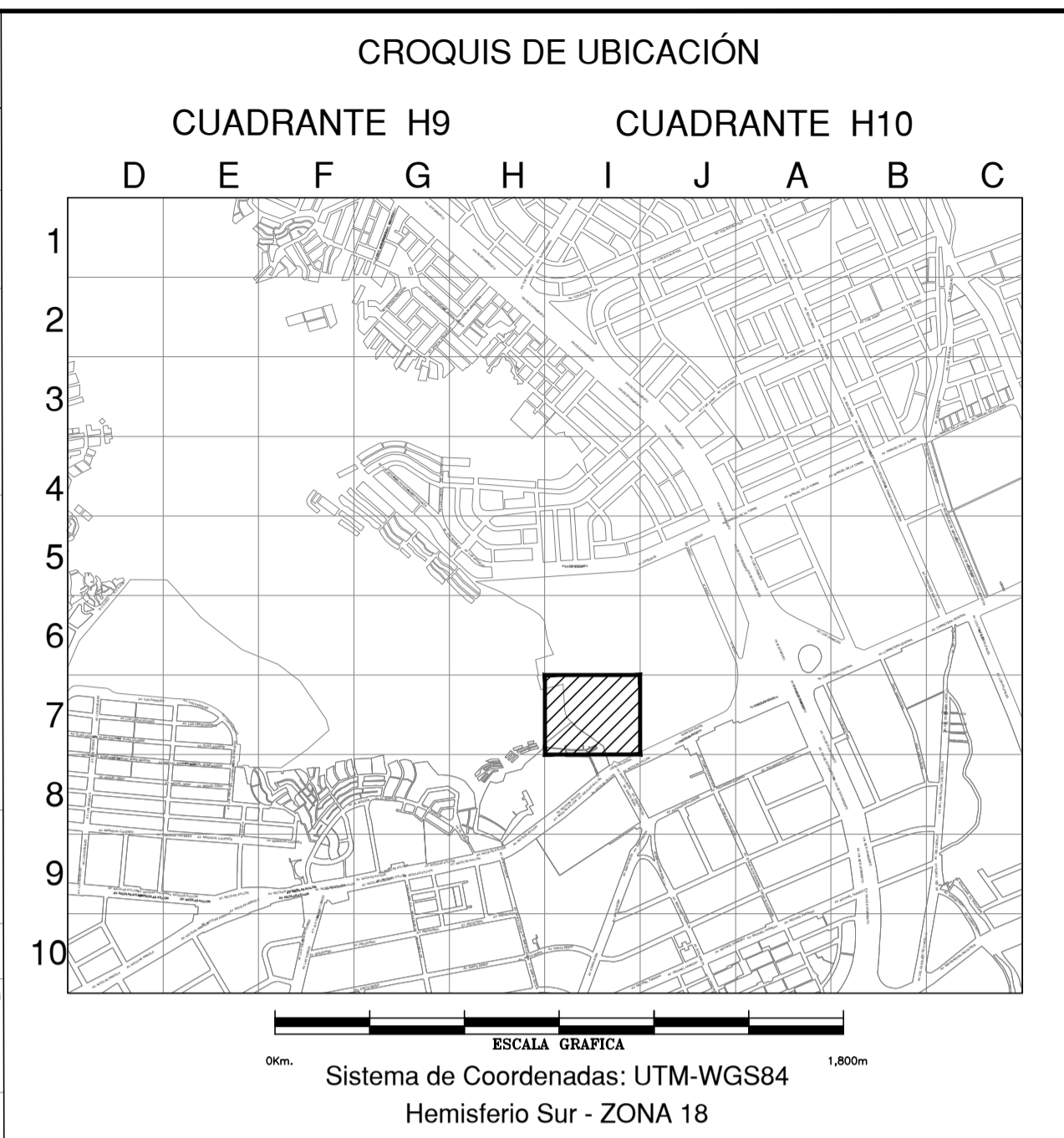
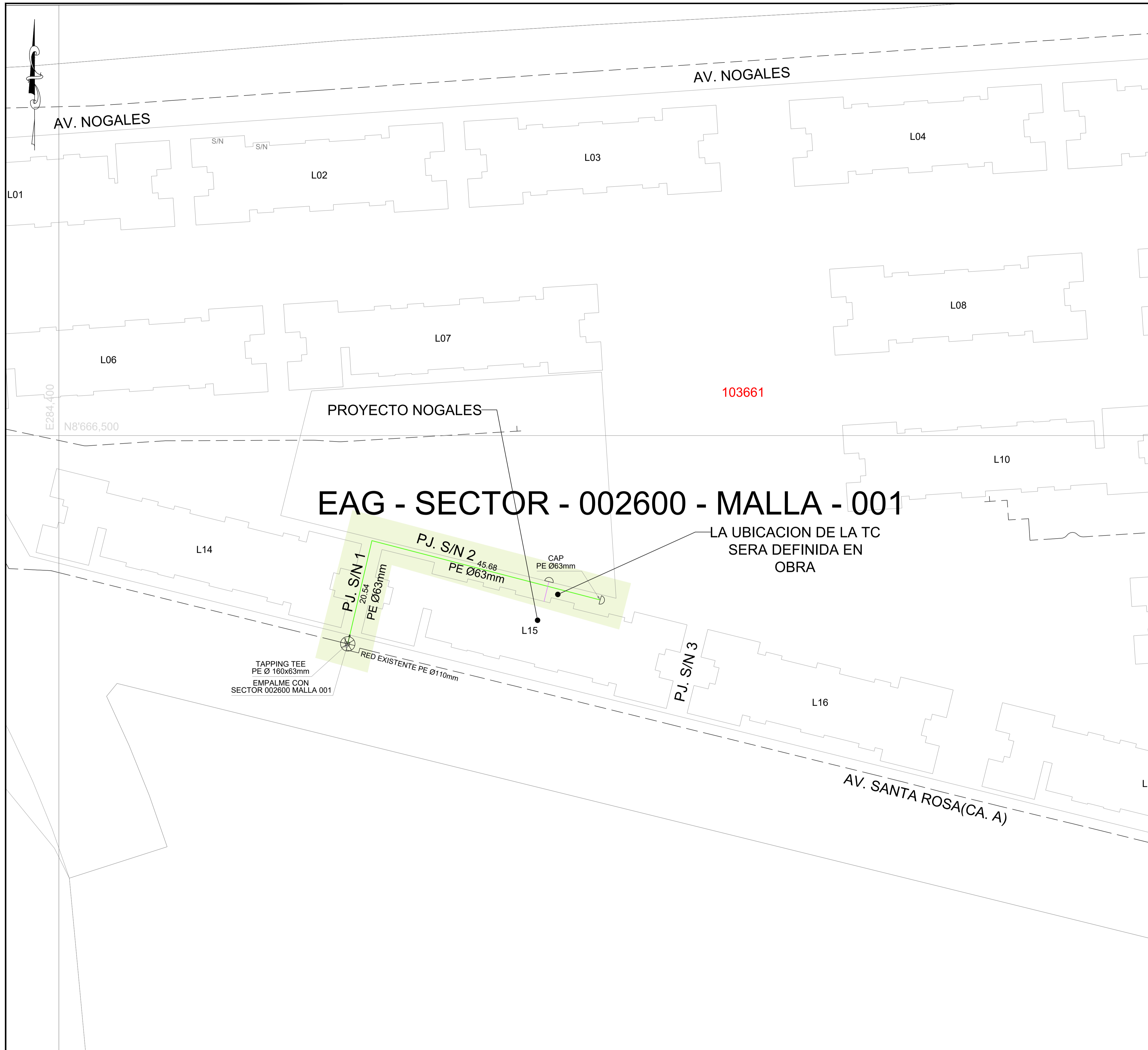
Lunes, 18 de Abril de 2022

#### Este email fue enviado a

[GESTION.PERMISOS@ALFACOSAC.COM](mailto:GESTION.PERMISOS@ALFACOSAC.COM)

© Copyright 2021, Sistema de Trámite.

Agustino – Lima, Perú.



**SIMBOLOGIA**

Válvula		TEE de Todo Diametro	
Tapón		Conexión con Silleta (TF)	
Reducción		Conexión con Tapping Tee (EF)	
Transición AC-PE		Conexión sin válvula de exceso de flujo	
ERP		Punto de Inicio de Progresiva: 0.00	
Triducto		Punto Control Topográfico	
Punto de emplame		Punto de salida de CA. ble de detección en acomoda	
Gabinete		Zona de protección mecánica. de la red	
		Tramo con tapada diferente a la típica.	

**TIPO DE LINEA**

TUBERIA PE Ø200mm	PE200
TUBERIA PE Ø160mm	PE160
TUBERIA PE Ø110mm	PE110
TUBERIA PE Ø90mm	PE90
TUBERIA PE Ø63mm	PE63
TUBERIA PE Ø32mm	PE32
TUBERIA PE Ø20mm	PE20
TUBERIA PE (CON GAS)	PE

Distancia mínima a edificaciones consideradas en el trazado : 1m

**ZONA ARQUEOLOGICA**

METRADOS	
Ø TUBERIA POR HABILITAR	LONGITUD (m)
Ø 32 mm	---
Ø 63 mm	66.21
TOTAL:	66.21

**CAMA CO. S.A.S.**  
 Ing. DIEGO E. GUISPE GARCIA  
 -JEFE DE INGENIERIA  
 CIP 183482

Representante Técnico

A	PLANO PARA PERMISO	08/04/2022	E.R.M	D.Q.G	D.Q.G
REV.	DESCRIPCIÓN	FECHA	DIBUJO	REVISÓ	APROBÓ

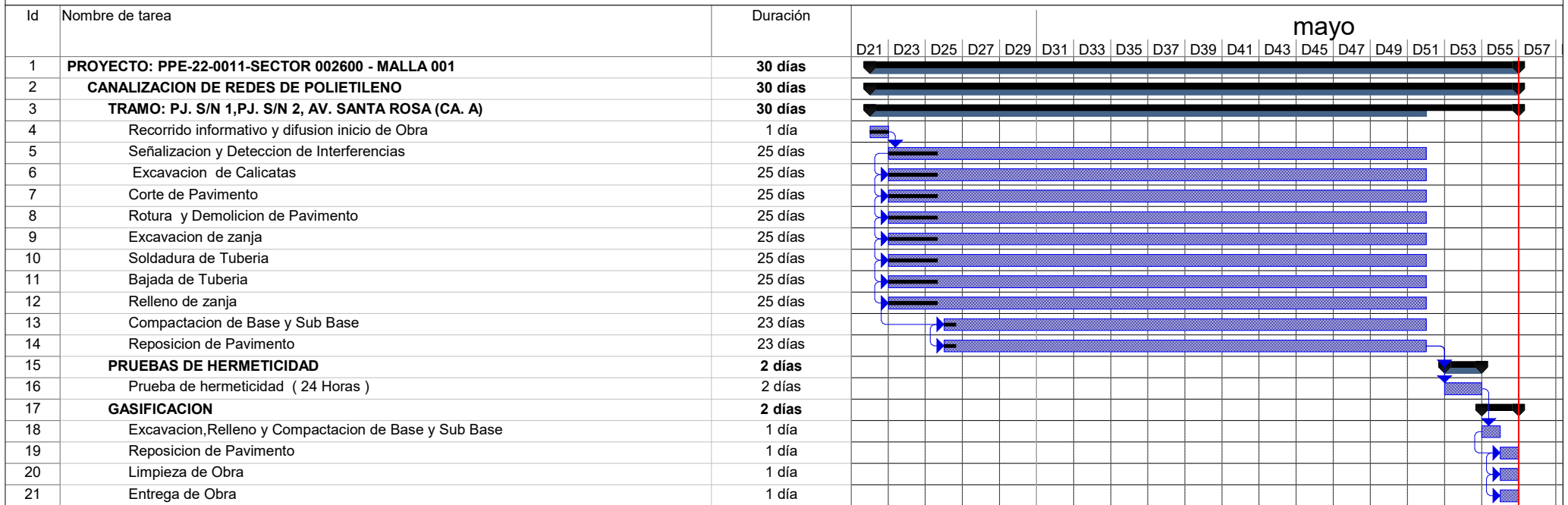
**Cálida** REDES DE DISTRIBUCIÓN DE GAS NATURAL EN LIMA Y CALLAO **Alfa Co**

TITULO: PPE-22-0011 - REDES DE POLIETILENO - EL AGUSTINO  
 EXT RED AV SANTA ROSA (NOGALES) - EAG  
 SECTOR 002600 - MALLA 001 - EAG  
 PLANO MAESTRO

DIBUJO:	FECHA:	DISTRITO:	PLANO N°:	REV.:
E.R.M.	08/04/2022	EL AGUSTINO		
REVISO:	ESCALA:	ZONA Y MALLA:		
D.Q.G.	S/E	EAG-SECTOR-002600-MALLA-001		
APROBÓ:	FILE:	REEMPLAZA:		
D.Q.G.	-	---	PPE-22-0011-00-PM-01	A



**CRONOGRAMA DE OBRA**  
**PROYECTO: PPE-22-0011-SECTOR 002600 - MALLA 001**  
**EL AGUSTINO**



Tarea		Hito inactivo		solo fin	
División		Resumen inactivo		Tareas externas	
Hito		Tarea manual		Hito externo	
Resumen		solo duración		Progreso	
Resumen del proyecto		Informe de resumen manual		División	
Tareas externas		Resumen manual			
Hito exteTarea		solo el comienzo			

**Ing. DIEGO E. QUISPE GARCIA**  
 JEFE DE INGENIERIA  
 CIP 183492

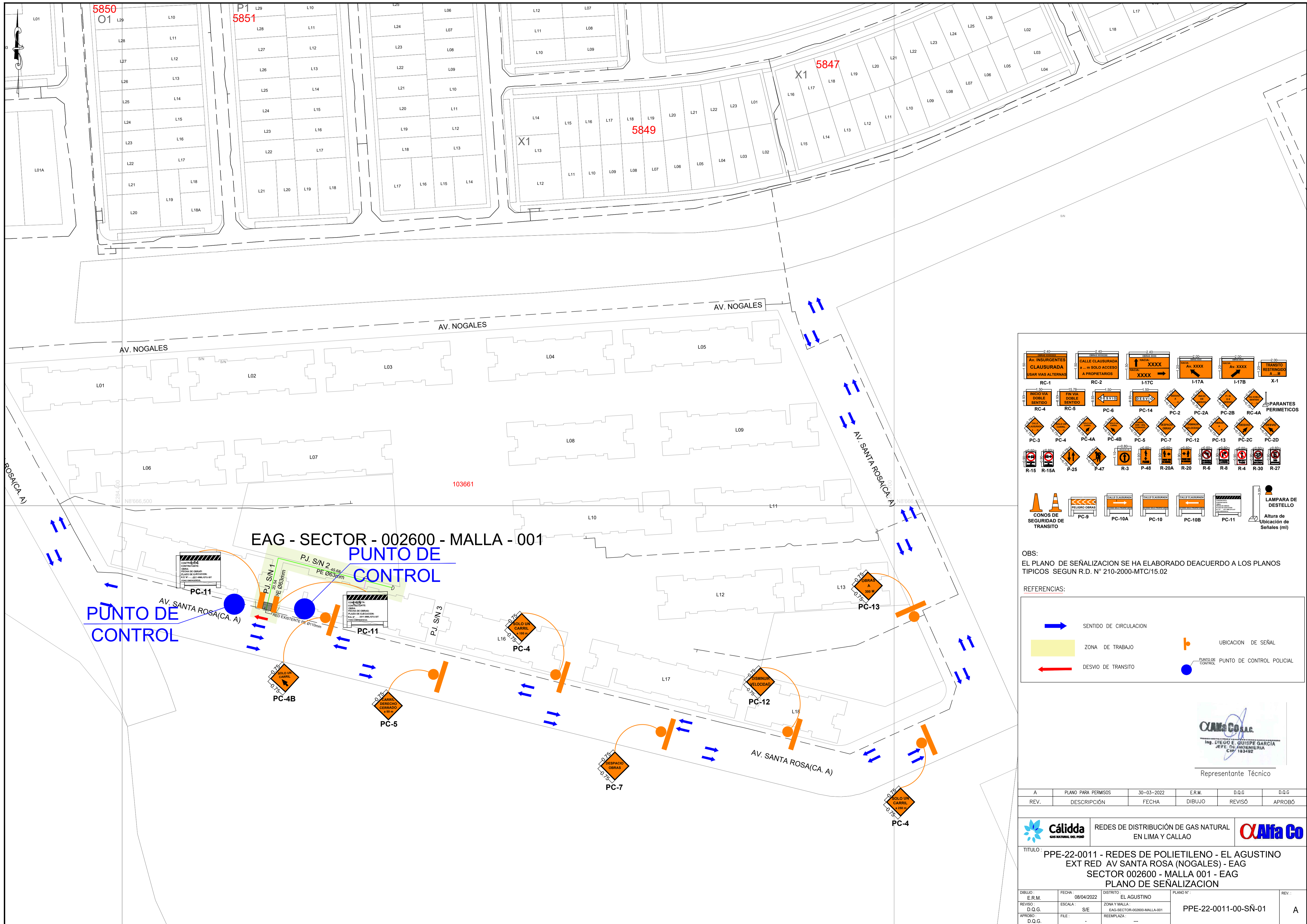


**CRONOGRAMA DE OBRA**  
**PROYECTO: PPE-22-0011-SECTOR 002600 - MALLA 001**  
**EL AGUSTINO**



Tarea		Hito inactivo		solo fin	
División		Resumen inactivo		Tareas externas	
Hito		Tarea manual		Hito externo	
Resumen		solo duración		Progreso	
Resumen del proyecto		Informe de resumen manual		División	
Tareas externas		Resumen manual			
Hito exteTarea		solo el comienzo			

**Alfa Co S.A.C.**  
 Ing. DIEGO E. QUISPE GARCÍA  
 JEFE DE INGENIERIA  
 CIP/ 183492



RC-4	RC-5	PC-6	PC-14	PC-2	PC-2A
PC-3	PC-4	PC-4A	PC-4B	PC-5	PC-7
PC-12	PC-13	PC-2C	PC-2D	R-15	R-15A
P-25	P-47	R-3	P-48	R-20A	R-20
R-6	R-8	R-4	R-30	R-27	

CONOS DE SEGURIDAD DE TRANSITO	PC-9	PC-10A	PC-10	PC-10B	PC-11	Altura de Ubicación de Señales (m)

OBS:  
EL PLANO DE SEÑALIZACION SE HA ELABORADO DEACUERDO A LOS PLANOS TÍPICOS SEGUN R.D. N° 210-2000-MTC/15.02

REFERENCIAS:


	SENTIDO DE CIRCULACION		UBICACION DE SEÑAL
	ZONA DE TRABAJO		PUNTO DE CONTROL POLICIAL
	DESVIÓ DE TRANSITO		

**CIANSA COLLE**  
ING. DIEGO E. GUISEPÉ GARCÍA  
JEFE DE INGENIERIA CIVIL 183492

Representante Técnico

A	PLANO PARA PERMISOS	30-03-2022	E.R.M.	D.Q.G.	D.Q.G.
REV.	DESCRIPCIÓN	FECHA	DIBUJO	REVISÓ	APROBÓ

	REDES DE DISTRIBUCIÓN DE GAS NATURAL EN LIMA Y CALLAO			
TÍTULO: PPE-22-0011 - REDES DE POLIETILENO - EL AGUSTINO EXT RED AV SANTA ROSA (NOGALES) - EAG SECTOR 002600 - MALLA 001 - EAG PLANO DE SEÑALIZACION				
DBLJO: E.R.M.	FECHA: 08/04/2022	DISTRITO: EL AGUSTINO	PLANO N°:	REV.:
REVISÓ: D.Q.G.	ESCALA: S/E	ZONA Y MALLA: EAG-SECTOR-002600-MALLA-001	PPE-22-0011-00-SÑ-01	A
APROBÓ: D.Q.G.	FILE:	REEMPLAZA:		





ZONA DE TRABAJO



Representante Técnico

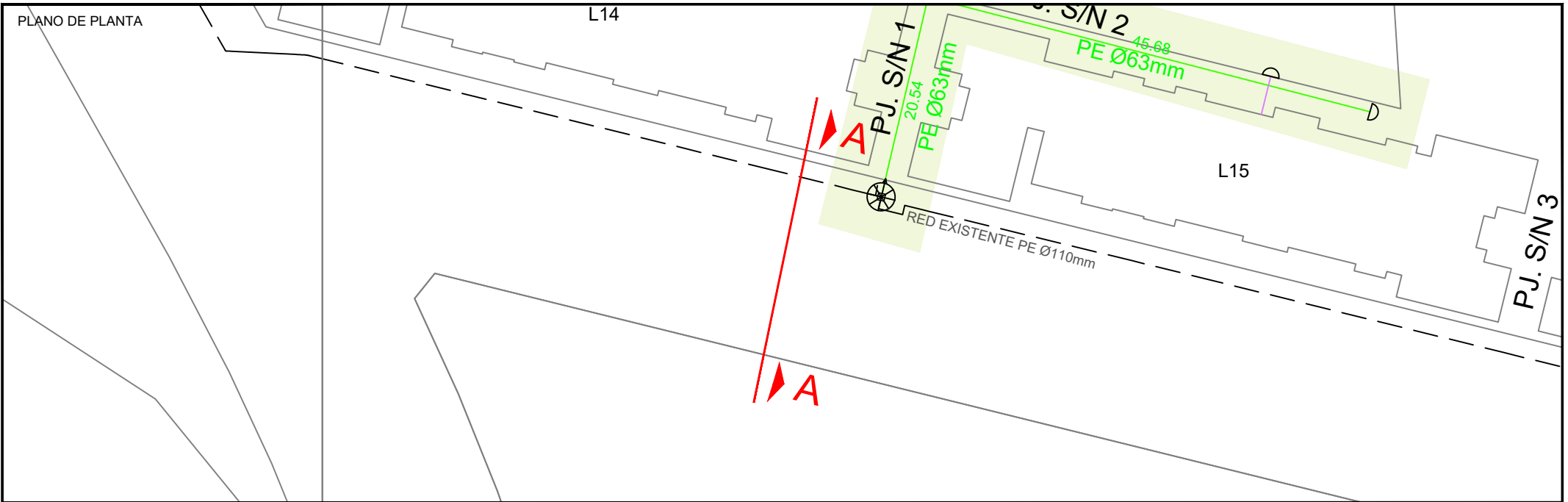
A	PLANO PARA PERMISO	08/04/2022	E.R.M	D.Q.G	D.Q.G
REV.	DESCRIPCIÓN	FECHA	DIBUJO	REVISÓ	APROBÓ


**REDES DE DISTRIBUCIÓN DE GAS NATURAL EN LIMA Y CALLAO**


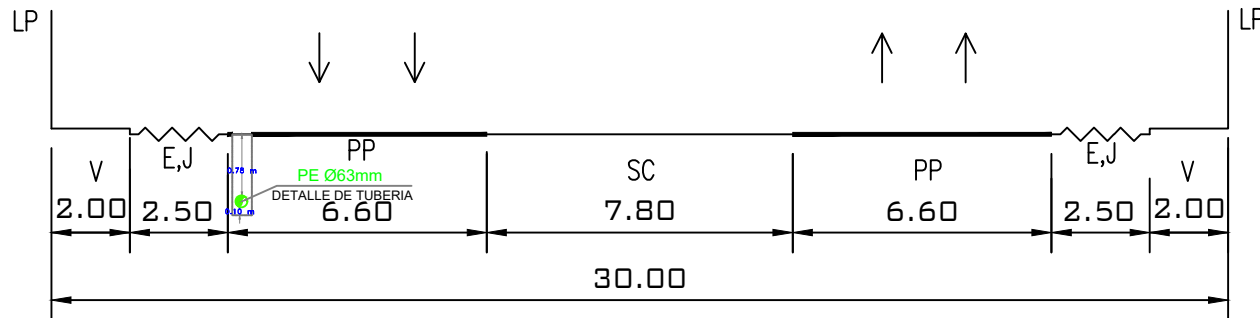
**TITULO:** PPE-22-0011 - REDES DE POLIETILENO - EL AGUSTINO  
 EXT RED AV SANTA ROSA (NOGALES) - EAG  
 PPE-22-0011-SECTOR 002600 - MALLA 001  
 PLANO DE UBICACION

DIBUJO:	FECHA:	DISTRITO:	PLANO N°:	REV.:
E.R.M.	08/04/2022	EL AGUSTINO		
REVISÓ:	ESCALA:	ZONA Y MALLA:	PPE-22-0011-00-UB-01	A
D.Q.G.	S/E	SECTOR-002600-MALLA-001		
APROBO:	FILE:	REEMPLAZA:		
D.Q.G.	-	---		





CORTE A-A



**ALFA CO S.A.C.**  
 Ing. DIEGO E. QUISPE GARCÍA  
 JEFE DE INGENIERIA  
 CIP 183492

Ingeniero Residente  
(Contratista)

**LEYENDA**

- |                          |  |
|--------------------------|--|
| B = BERMA                | R = RAMPA                                  |
| CV = CICLOVIA            | SC = SEPARADOR CENTRAL                     |
| E = ESTACIONAMIENTO      | SL = SEPARADOR LATERAL                     |
| J = JARDIN               | T = TALUD                                  |
| LP = LIMITE DE PROPIEDAD | TP = PISTA EXCLUSIVA DE TRANSPORTE PUBLICO |
| PP = PISTA PRINCIPAL     | V = VEREDA                                 |
| PS = PISTA SECUNDARIA    | VAR = VARIABLE                             |

SECCION : A-A  
 NOMBRE: AV. SANTA ROSA (CA. A)  
 DISTRITO(S): EL AGUSTINO



REDES DE DISTRIBUCIÓN DE GAS NATURAL  
 EN LIMA Y CALLAO



TITULO : REDES DE POLIETILENO - EL AGUSTINO  
 PPE-22-0011 EXTRED AV. SANTA ROSA (NOGALES) EAG  
 SECTOR 002600 - MALLA 001  
 PLANO DE CORTES A-A

DIBUJO: E.R.M	FECHA: 08/04/2022	DISTRITO: Agustino	PLANO N°:	REV.:
REVISO: D.QUISPE	ESCALA: Ref.	ZONA Y MALLA: SECTOR-002600-MALLA 001	XS/01	A
APPROBADO: D.QUISPE	FILE:	REEMPLAZA:		