


★2022-113434★



CODIGO DE PROYECTO: PPE0-21-2321,
2322

Lima, 9 de Junio de 2022

Señores
MUNICIPALIDAD DISTRITAL DE PUENTE PIEDRA
GERENCIA DE DESARROLLO URBANO

Presente. -

Asunto: Solicita autorización para la ejecución de obras del proyecto denominado "PPI - SECTOR - 002000 - MALLA - 018, 019"

Radicado : R2022-029554

De nuestra consideración:

Gas Natural de Lima y Callao S.A. - Cálidda, identificada con RUC N° 20503758114, debidamente representada por su apoderado el Señor Roberto Franco Gianoli Hanke, Identificado con DNI N° 10609610, con poderes inscritos en la partida electrónica N° 11352499 del Registro de Personas Jurídicas de la Oficina Registral de Lima, ante usted respetuosamente, nos presentamos y decimos:

Que, en el marco del proyecto de masificación del servicio público de gas natural promovido por el Gobierno Central (Proyecto Camisea), venimos a solicitar autorización para la ejecución de obras del proyecto denominado "**PPI - SECTOR - 002000 - MALLA - 018, 019**" ubicado en el Distrito de Puente Piedra, tal como se señala en los planos de ubicación y la memoria descriptiva que se adjuntan.

Art. 81 de Decreto Supremo N° 042-99-EM (Reglamento de Distribución Ductos), el concesionario de distribución podrá abrir los pavimentos, as públicas que se encuentren dentro del área de concesión, previa respectiva, quedando obligado a efectuar la reparación que sea menester dicha Municipalidad.

tal del mencionado proyecto ha sido aprobado mediante R.D N°0116- de agosto del 2004, expedida por la Dirección General de Asuntos Energía y Minas.

esto, y de conformidad con lo establecido en el Texto Único de s de la Municipalidad, adjuntamos la siguiente documentación:

fil
Especificaciones Técnicas



Municipalidad Distrital de Puente Piedra
Sistema de gestión de trámite documentario

Expediente: **E-14541-2022**

Fecha: 14/06/2022 Hora: 09:13 Folio: 37

N° Documento:
20503758114


Solicitante:
GAS NATURAL DE LIMA Y CALLAO S.A.
- CALIDDA

Domicilio:
LA RAMBLA TORRE 2 - SAN BORJA

Teléfono:
6117500

Detalles:
CODIGO DE
PROYECTO: PPE0-21-2321.2322 DE
SOLICITA AUTORIZACION PARA LA
EJECUCION DEL PROYECTO
DENOMINADO SECTOR-002000-





Por su parte, informamos la contratación de la empresa **GYA CONSTRUCCIONES SAC** identificada con RUC N°20392466275, para la elaboración de dichos trabajos contando como responsable por parte de la empresa contratista con el Ingeniero Jairo Cordero Olivera, con registro del Colegio de Ingenieros N° 230690; asimismo, nuestra representada designa como persona responsable al Ingeniero Leyla G. Eugenio Sarmiento, con Registro del Colegio de Ingenieros N° 150305.

En ese sentido, en conformidad con lo dispuesto en el numeral 124.1 del artículo 124° del TUO de la Ley N° 27444, otorgamos poder general para efectos de la tramitación ordinaria de este procedimiento al señor **EDER RULY MERA LEÓN** identificado con DNI N° 10214048 Y/O el Sr. **ROBERT VALVERDE ALVARADO** con DNI N° 41195791, a fin que en nombre y representación de nuestra empresa, pueda revisar el expediente, realizar las gestiones necesarias orientadas a la obtención de los permisos y en su oportunidad proceder al recojo de la autorización que corresponda, hasta la finalización del proyecto.

POR TANTO:

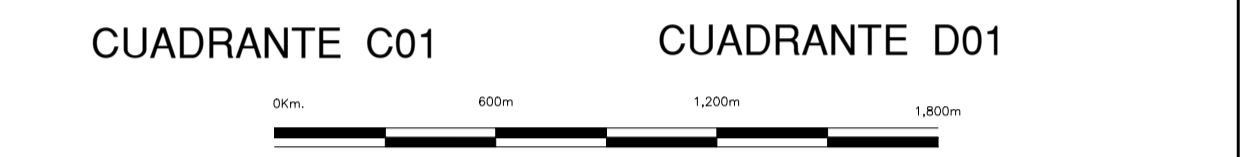
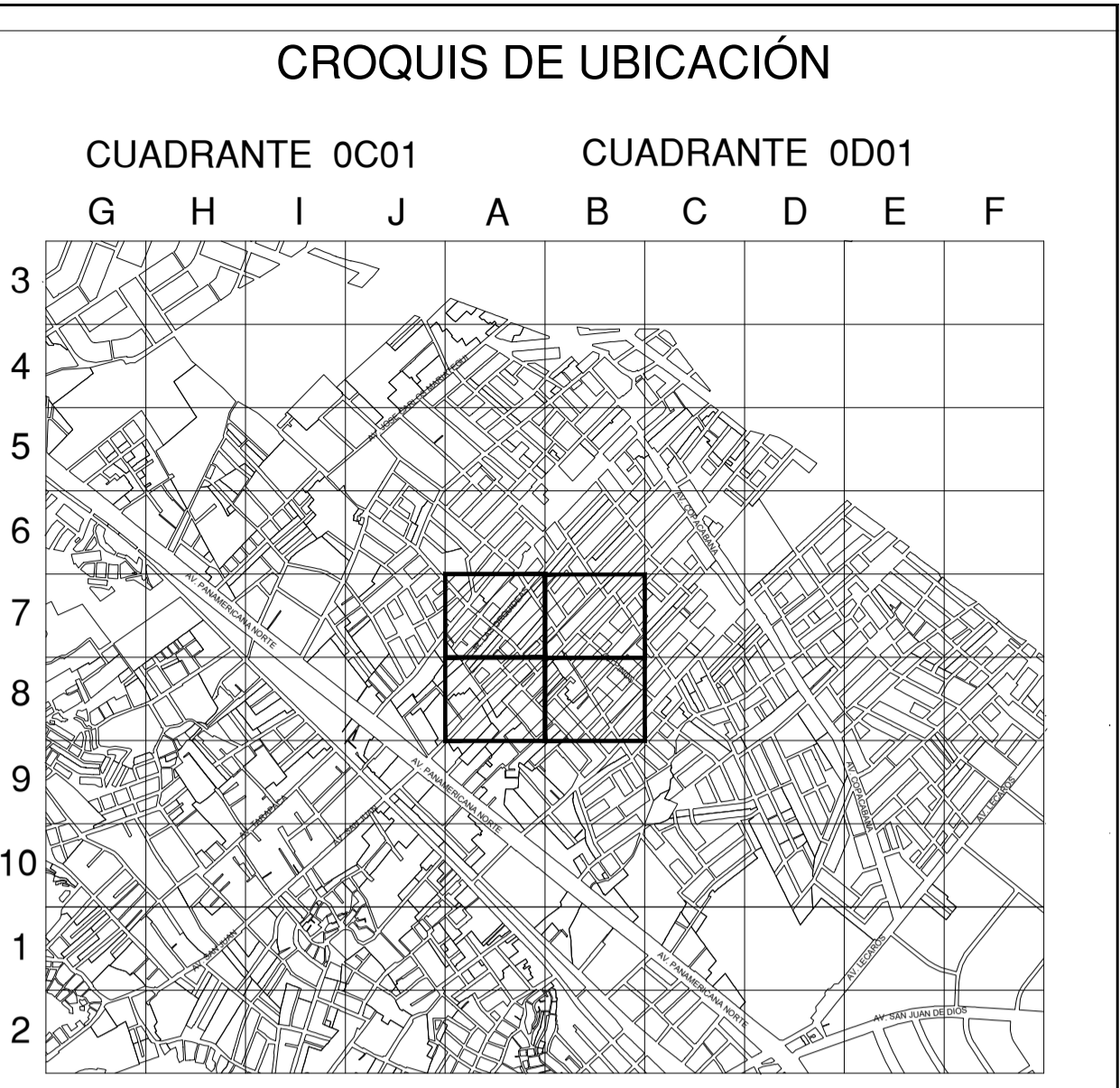
A usted señor Gerente, mucho agradeceremos se sirva disponer lo necesario a efecto se nos proporcione la autorización solicitada, por corresponder a derecho.

Atentamente,

Firmado Digitalmente por:
**ROBERTO FRANCO GIANOLI
HANKE**
Fecha: 10/06/2022 18:44:32

Roberto Franco Gianoli Hanke
Sub Gerente Legal





Sistema de Coordenadas: UTM-WGS84
Hemisferio Sur - ZONA 18

SIMBOLOGIA

Válvula		Conexión con Sileta (TF)	
Tapón		Conexión con Tapping Tee (EF)	
Reducción		Conexión sin válvula de exceso de flujo	
Transición AC-PE		Punto de Inicio de Progresiva: 0.00	
ERP		Punto Control Topográfico	
Triducto		Punto de salida de cable de detección en acometida	
Punto de emplame		Zona de protección mecánica de la red	
Gabinete		Tramo con tapada diferente a la típica	

TIPO DE LINEA

TUBERÍA PE Ø200mm	PE200
TUBERÍA PE Ø160mm	PE160
TUBERÍA PE Ø110mm	PE110
TUBERÍA PE Ø90mm	PE90
TUBERÍA PE Ø63mm	PE63
TUBERÍA PE Ø32mm	PE32
TUBERÍA PE Ø20mm	PE20
TUBERÍA PE (CON GAS)	PE

Distancia mínima a edificaciones consideradas en el trazado : 1m

LISTA DE METRADOS

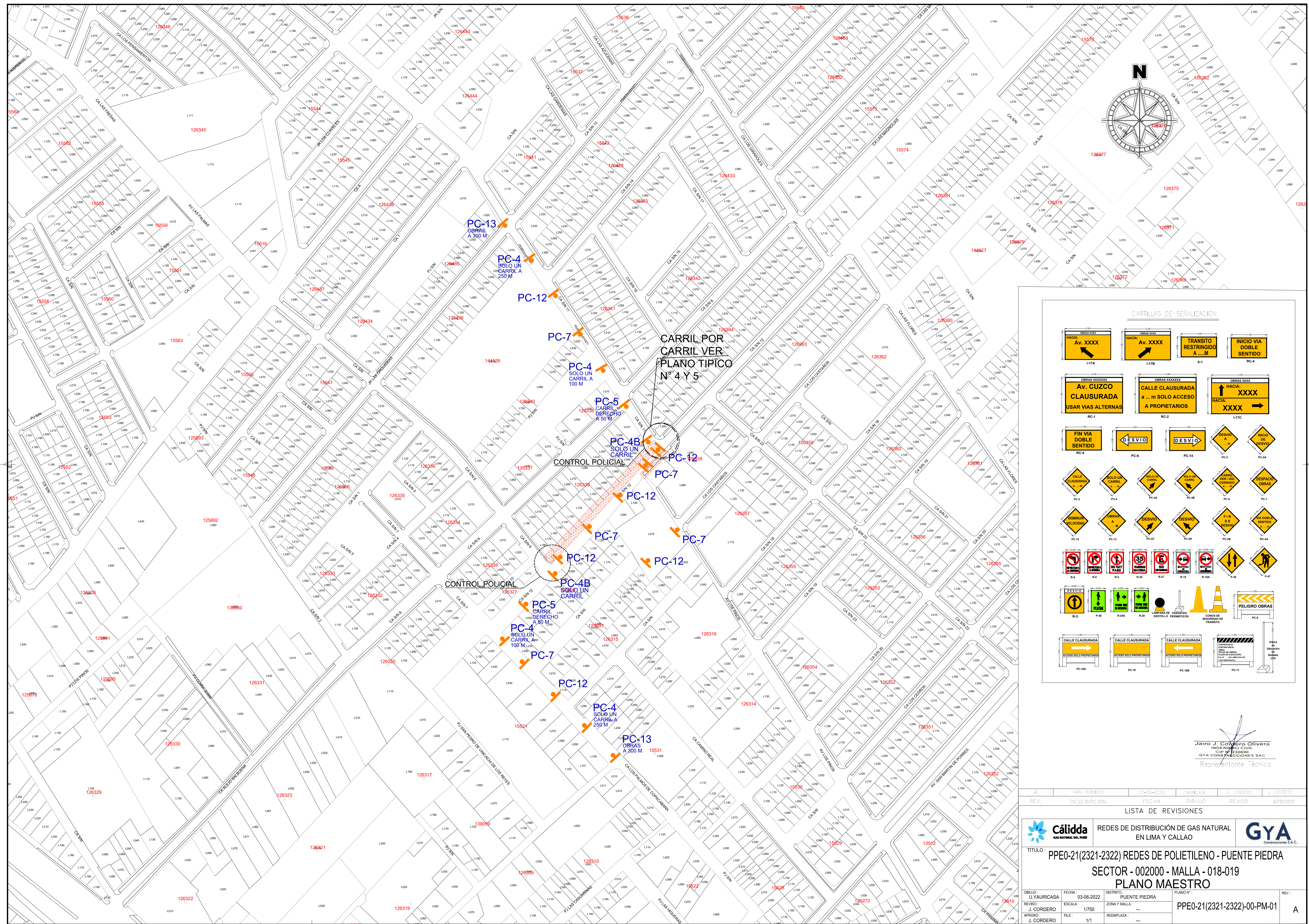
Ø TUBERÍA	LONGITUD
Ø 20 mm	---
Ø 32 mm	---
Ø 63 mm	139.63
Ø 90 mm	---
Ø 110 mm	---
Ø 160 mm	---
Ø 200 mm	---
Total	139.63

Jairo J. Cordero Olivera
 INGENIERO CIVIL
 CIP Nº 120600
 GYA CONSULTORES SAC
 Ingeniero Residente
 (Contratista)

A	PARA PERMISO	03-06-2022	U. YAURICASA	J. CORDERO	J. CORDERO
REV.	DESCRIPCIÓN	FECHA	DIBUJO	REVISO	APROBÓ

LISTA DE REVISIONES

	REDES DE DISTRIBUCIÓN DE GAS NATURAL EN LIMA Y CALLAO		
TÍTULO PPE0-21(2321-2322) REDES DE POLIETILENO - PUENTE PIEDRA SECTOR - 002000 - MALLA - 018-019 PLANO MAESTRO			
DIBUJO: U. YAURICASA REVISO: J. CORDERO APROBÓ: J. CORDERO	FECHA: 03-06-2022 ESCALA: 1/750 FILE: 1/1	DISTRITO: PUENTE PIEDRA ZONA Y MALLA: --- REEMPLAZA: ---	PLANO N°: --- PPE0-21(2321-2322)-00-PM-01 A



CARTILLAS DE SEÑALIZACIÓN

Jairo J. Cordero Olivera
 INGE. CIVIL
 GYA CONSTRUCCIONES S.A.C.
 Representante Técnico

REV.	PARA PERMISOS	03-06-2022	U. YAURICASA	J. CORDERO	J. CORDERO
	DESCRIPCIÓN	FECHA	DIBUJO	REVISO	APROBÓ


















LISTA DE REVISIONES

	REDES DE DISTRIBUCIÓN DE GAS NATURAL EN LIMA Y CALLAO	
TÍTULO: PPE0-21(2321-2322) REDES DE POLIETILENO - PUENTE PIEDRA		
SECTOR - 002000 - MALLA - 018-019		
PLANO MAESTRO		
DIBUJO: U. YAURICASA	FECHA: 03-06-2022	DISTRITO: PUENTE PIEDRA
REVISO: J. CORDERO	ESCALA: 1/750	ZONA Y MALLA: ---
APROBÓ: J. CORDERO	FILE: 1/1	REEMPLAZA: ---
PLANO: PPE0-21(2321-2322)-00-PM-01		REV.: A

CRONOGRAMA DE OBRA
Proyecto: " SECTOR - 002000 - MALLA - 018-019"
Distrito: PUENTE PIEDRA

Id	Nombre de tarea	Duración	día -5	día 2	día 8	día 14	día 20	día 26	día 32	día 38
1	ACTIVIDADES DE OBRA	35 días								
2	Inicio de Obra	0 días								
3	Recorrido Informativo y Difusión	35 días								
4	Replanteo de Trazo	34 días								
5	PUENTE PIEDRA	35 días								
6	SECTOR - 002000 - MALLA - 018-019	35 días								
7	Señalización	29 días								
8	Rotura de Pavimentos y Veredas	29 días								
9	Excavación de Zanja	29 días								
10	Instalacion de tubería	29 días								
11	Relleno y Compactación	29 días								
12	Reposicion de sardineles y areas verdes	29 días								
13	Reposicion de Pavimento, Vereda	29 días								
14	FIN - CONSTRUCCION	0 días								
15	Limpieza y Aseo	35 días								


Jairo J. Condero Olivera
 INGENIERO CIVIL
 CIP N° 230690
 GYA CONSTRUCCIONES SAC

Tarea		Hito exteTarea		Informe de resumen manual	
División		Tarea inactiva		Resumen manual	
Hito		Hito inactivo		Sólo el comienzo	
Resumen		Resumen inactivo		Sólo fin	
Resumen del proyecto		Tarea manual		Progreso	
Tareas externas		Sólo duración		División	