

★2023-110857★



N°: 2023-0075124

Remitente:  
GAS NATURAL DE LIMA Y CALLAO S.A. -  
RUC: 20503758114

Recibido: 02/05/2023 - 10:36

N° de Folios: 32

Registrado BALLETTA PAZOS

Consultas: [www.munlima.gob.pe](http://www.munlima.gob.pe)

Teléfonos: (51) 1 - 632 - 1300

Nota: La recepción NO da conformidad al contenido.

CÓDIGO DE

Lima, 24 de Abril de 2023

Señores  
**MUNICIPALIDAD METROPOLITANA DE LIMA**  
**GERENCIA DE DESARROLLO URBANO**

Presente. -

Asunto : Solicita autorización para la ejecución de obras del proyecto denominado "EXT RED AV NICOLAS DE PIEROLA-AV CORA CORA LUR SECTOR 00350 MALLA 000 - LUR SECTOR 003400 MALLA 000"

Radicado : R2023-021196

De nuestra consideración:

**Gas Natural de Lima y Callao S.A. - Cálidda**, identificada con RUC N° 20503758114, debidamente representada por su apoderado el Señor Roberto Franco Gianoli Hanke, Identificado con DNI N° 10609610, con poderes inscritos en la partida electrónica N° 11352499 del Registro de Personas Jurídicas de la Oficina Registral de Lima, ante usted respetuosamente, nos presentamos y decimos:

Que, en el marco del proyecto de masificación del servicio público de gas natural promovido por el Gobierno Central (Proyecto Camisea), venimos a solicitar autorización para la ejecución de obras del proyecto denominado "**EXT RED AV NICOLAS DE PIEROLA-AV CORA CORA LUR SECTOR 00350 MALLA 000 - LUR SECTOR 003400 MALLA 000**" ubicado en el distrito de Lurigancho, tal como se señala en los planos de ubicación y la memoria descriptiva que se adjuntan, las cuales se ejecutarán en las siguientes direcciones:

Av. RAMIRO PRIALE (SENTIDO ESTE-OESTE) DESDE ALT Av. CORA CORA HASTA ALT CRUCE DE LINEA FERREA

Av. RAMIRO PRIALE (SENTIDO ESTE-OESTE) DESDE ALT Av. CRUCE DE LINEA FERREA HASTA ALT CA PUENTE SANTA CLARA

Av. RAMIRO PRIALE (SENTIDO ESTE-OESTE) DESDE ALT CA 06 HASTA ALT CA PIURA

Conforme a lo señalado en el Art. 81 de Decreto Supremo N° 042-99-EM (Reglamento de Distribución de Gas Natural por Red de Ductos), el concesionario de distribución podrá abrir los pavimentos, calzadas y aceras de las vías públicas que se encuentren dentro del área de concesión, previa notificación a la Municipalidad respectiva, quedando obligado a efectuar la reparación que sea menester dentro del plazo otorgado por dicha Municipalidad.

El estudio de Impacto Ambiental del mencionado proyecto ha sido aprobado mediante R.D N°0116-2004-MEM/AAM de fecha 13 de agosto del 2004, expedida por la Dirección General de Asuntos Ambientales del Ministerio de Energía y Minas.

En virtud de lo antes expuesto, y de conformidad con lo establecido en el Texto Único de Procedimientos Administrativos de la Municipalidad, adjuntamos la siguiente documentación:

1. Plano de Ubicación
2. Planos de planta y perfil
3. Memoria Descriptiva y Especificaciones Técnicas



#### 4. Cronograma de Obra

Por su parte, informamos la contratación de la empresa **COMERCIALIZADORA S&E PERÚ S.A.C** identificada con RUC N°20511535612 para la elaboración de dichos trabajos contando como responsable por parte de la empresa contratista con el Ingeniero John Campos Castillo, con registro del Colegio de Ingenieros N°48335; asimismo, nuestra representada designa como persona responsable al Ingeniero Raúl García con registro del Colegio de Ingenieros N°64179.

De conformidad con lo dispuesto en el artículo 126° del Texto Único Ordenado de la Ley N° 27444- Ley del Procedimiento Administrativo General, otorgamos poder general para efectos de la tramitación ordinaria de este procedimiento al Señor EDER MERA LEON con DNI N° 10214048 Y/O el Sr. ROBERT VALVERDE ALVARADO con DNI N° 41195791, a fin de que en nombre y representación de nuestra empresa, pueda realizar las gestiones correspondientes hasta la finalización del proyecto.

Asimismo, señalamos que de acuerdo al numeral 20.4 del artículo 20° del TUO de la Ley N° 27444, vuestro despacho nos podrá notificar a los siguientes correos electrónicos:

- [casilla\\_electronica@proveedores.calidda.com.pe](mailto:casilla_electronica@proveedores.calidda.com.pe)
- [Gestion.Permisos@calidda.com.pe](mailto:Gestion.Permisos@calidda.com.pe)
- [emera@meraasesores.com](mailto:emera@meraasesores.com)

#### **POR LO EXPUESTO**

Presentamos la presente comunicación para los fines pertinentes y en el marco de la normativa aplicable.

Atentamente,

Firmado Digitalmente por:  
ROBERTO FRANCO GIANOLI  
HANKE  
Fecha: 25/04/2023 11:10:31

**Roberto Franco Gianoli Hanke**  
Sub Gerente Legal





### SIMBOLOGIA

Válvula		Conexión con Sileta (TF)	
Tapón		Conexión con Tapping Tee (EF)	
Reducción		Conexión sin válvula de exceso de flujo	
Transición AC-PE		Punto de Inicio de Progresiva: 0.00	
ERP		Punto Control Topográfico	
Triducto		Punto de salida de cable de detección en acometida	
Punto de empalme		Zona de protección mecánica de la red	
Gabinete		Tramo con tapada diferente a la típica	

### TIPO DE LINEA

TUBERÍA PE ø200mm		PE200
TUBERÍA PE ø160mm		PE160
TUBERÍA PE ø110mm		PE110
TUBERÍA PE ø90mm		PE90
TUBERÍA PE ø63mm		PE63
TUBERÍA PE ø32mm		PE32
TUBERÍA PE ø20mm		PE20
TUBERÍA PE (CON GAS)		PE

Distancia mínima a edificaciones consideradas en el trazado : 1m

### LISTA DE METRADOS-RED

ø TUBERÍA	POR HABITAR (SIN GAS)
200mm	1,874.00

*[Signature]*  
 JOHN ROBINSON  
 CAMPOUS CASTELLANO  
 INGENIERO CIVIL  
 RNE. Nº 42351

0	PARA CONSTRUCCION	14-02-22	J.A.N.	J.A.G.	J.C.C
REV.	DESCRIPCION	FECHA	ELABORÓ	REVISO	APROBÓ

### LISTA DE REVISIONES

	<b>REDES DE DISTRIBUCIÓN DE GAS NATURAL EN LIMA Y CALLAO</b>	
<b>TÍTULO:</b> <b>Redes de Polietileno - Lurigancho</b> <b>LUR - SECTORES 003400 - 003500</b> <b>Plano Maestro</b>		

DIBUJO:	J.A.N.	FECHA:	14-02-22	DISTRITO:	Lurigancho	PLANO Nº:	
REVISO:	J.A.G.	ESCALA:		ZONA Y MALLA:	000100-000300-000800		
APROBO:	J.C.C	FILE:	1/1	REEMPLAZA:			


**PLANO MASTER**      **0**


















PROYECTO: REDES DE DISTRIBUCIÓN DE GAS NATURAL DE LIMA Y CALLAO

CONTRATISTA: COMERCIALIZADORA **S&E** PERU SAC.

# RED DE DISTRIBUCIÓN EN PE PROYECTO LUR

Id	Nombre de tarea	Duración	Semestre 2, 2023								
			A	M	J	J	A	S	O	N	
1	<b>LURIGANCHO-CHOSICA</b>	<b>90 días</b>									
2	<b>SECTOR 3400 MALLA 000</b>	<b>90 días</b>									
3	<b>SECTOR 3500 MALLA 000</b>	<b>90 días</b>									
4	Av. RAMIRO PRIALE (SENTIDO ESTE-OESTE) DESDE ALT Av. CORA CORA HASTA ALT CRUCE DE LINEA FERREA	90 días									
5	Av. RAMIRO PRIALE (SENTIDO ESTE-OESTE) DESDE ALT AvCRUCE DE LINEA FERREA HASTA ALT CA PUENTE SANTA CLARA	90 días									
6	Av. RAMIRO PRIALE (SENTIDO ESTE-OESTE) DESDE ALT CA 06 HASTA ALT CA PIURA	90 días									
7	RECORRIDO INFORMATIVO	2 días									
8	CALICATAS	55 días									
9	CORTE Y DEMOLICIÓN DEL PAVIMENTO	70 días									
10	EXCAVACIÓN	70 días									
11	TENDIDO DE TUBERÍA	70 días									
12	RELLENO Y COMPACTACIÓN	70 días									
13	REPOSICIÓN	70 días									
14	LIMPIEZA DE LA ZONA.	70 días									
15	<b>PRUEBAS Y GASIFICACIONES</b>	<b>15 días</b>									

  
**JOHN ROBINSON  
CAMPOS CASTILLO**  
 INGENIERO CIVIL  
 REG. O.P. N° 48335

PROYECTO: REDES DE DISTRIBUCIÓN DE GAS NATURAL DE LIMA Y CALLAO	Tarea		Hito externo		Manual Summary Rollup	
	División		Inactive Task		Manual Summary	
	Hito		Inactive Milestone		Start-only	
	Resumen		Inactive Summary		Finish-only	
	Resumen del proyecto		Manual Task		Progreso	
	Tareas externas		Duration-only		Fecha límite	