


★2022-113046★



CÓDIGO DEL PROYECTO: PPE-16-0582, 0584

Lima, 6 de Junio de 2022

Señores
MUNICIPALIDAD DISTRITAL DE ATE VITARTE
GERENCIA DE DESARROLLO URBANO

Presente. -

Asunto: Solicita autorización para la ejecución de obras del proyecto "ATV - SECTOR - 003000 - MALLA - 006, 008"

Radicado: R2022-028491

De nuestra consideración:

Gas Natural de Lima y Callao S.A. - Cálidda, identificada con RUC N° 20503758114, debidamente representada por su apoderado el Señor Roberto Franco Gianoli Hanke, Identificado con DNI N° 10609610, ante usted respetuosamente, nos presentamos y decimos:

Que, en el marco del proyecto de masificación del servicio público de gas natural promovido por el Gobierno Central (Proyecto Camisea), venimos a solicitar autorización para la ejecución de obras del proyecto denominado "**ATV - SECTOR - 003000 - MALLA - 006, 008**", ubicado en el distrito de Ate Vitarte, tal como se señala en los planos de ubicación y la memoria descriptiva que se adjuntan.

Conforme a lo señalado en el Art. 81 de Decreto Supremo N° 042-99-EM (Reglamento de Distribución de Gas Natural por Red de Ductos), el concesionario de distribución podrá abrir los pavimentos, calzadas y aceras de las vías públicas que se encuentren dentro del área de concesión, previa notificación a la Municipalidad respectiva, quedando obligado a efectuar la reparación que sea menester dentro del plazo otorgado por dicha Municipalidad.

El estudio de Impacto Ambiental del mencionado proyecto ha sido aprobado mediante R.D N°0116-2004-MEM/AAM de fecha 13 de agosto del 2004, expedida por la Dirección General de Asuntos Ambientales del Ministerio de Energía y Minas.

En virtud de lo antes expuesto, y de conformidad con lo establecido en el Texto Único de Procedimientos Administrativos de la Municipalidad, adjuntamos la siguiente documentación:

1. Plano de Ubicación
2. Planos de planta y perfil
3. Memoria Descriptiva y Especificaciones Técnicas
4. Cronograma de Obra


CÁLIDDA
C. Morelli 150
C/C La Rambla Torre 2,
Teléfono: (51-1) 411-7500
San Borja, Lima, Perú



[Handwritten signature]



2



Por su parte, informamos la contratación de la empresa **CONSTRUREDES SAC** identificada con RUC N°20518509391 para la elaboración de dichos trabajos contando como responsable por parte de la empresa contratista con el Ingeniero Edwin Yair Uribe Salazar, con registro del Colegio de Ingenieros N° 238838; asimismo, nuestra representada designa como persona responsable al Ingeniero Leyla G. Eugenio Sarmiento - Ing. Civil - CIP 150305.

De conformidad con lo dispuesto en el artículo 126° del Texto Único Ordenado de la Ley N° 27444- Ley del Procedimiento Administrativo General, otorgamos poder general para efectos de la tramitación ordinaria de este procedimiento al Señor **EDER MERA LEON** con DNI N° 10214048 Y/O el Sr. **ROBERT VALVERDE ALVARADO** con DNI N° 41195791, a fin de que, en nombre y representación de nuestra empresa, pueda realizar las gestiones correspondientes hasta la finalización del proyecto.

Asimismo, señalamos que de acuerdo con el numeral 20.4 del artículo 20° del TUO de la Ley N° 27444, vuestro despacho nos podrá notificar a los siguientes correos electrónicos:

- casilla.electronica@proveedores.calidda.com.pe
- Gestion.Permisos@calidda.com.pe
- emera@meraasesores.com

POR LO EXPUESTO

Presentamos la presente comunicación para los fines pertinentes y en el marco de la normativa aplicable.

Atentamente,

Firmado Digitalmente por:
**ROBERTO FRANCO GIANOLI
HANKE**

Fecha: 06/06/2022 15:50:53

Roberto Franco Gianoli Hanke
Sub Gerente Legal



CÁLIDDA
C. Moretti 150
C.C. La Rambla, Torre 2,
Teléfono: (51-1) 611-7500
San Borja, Lima, Perú



CRONOGRAMA DE OBRA DISTRITO DE ATE VITARTE

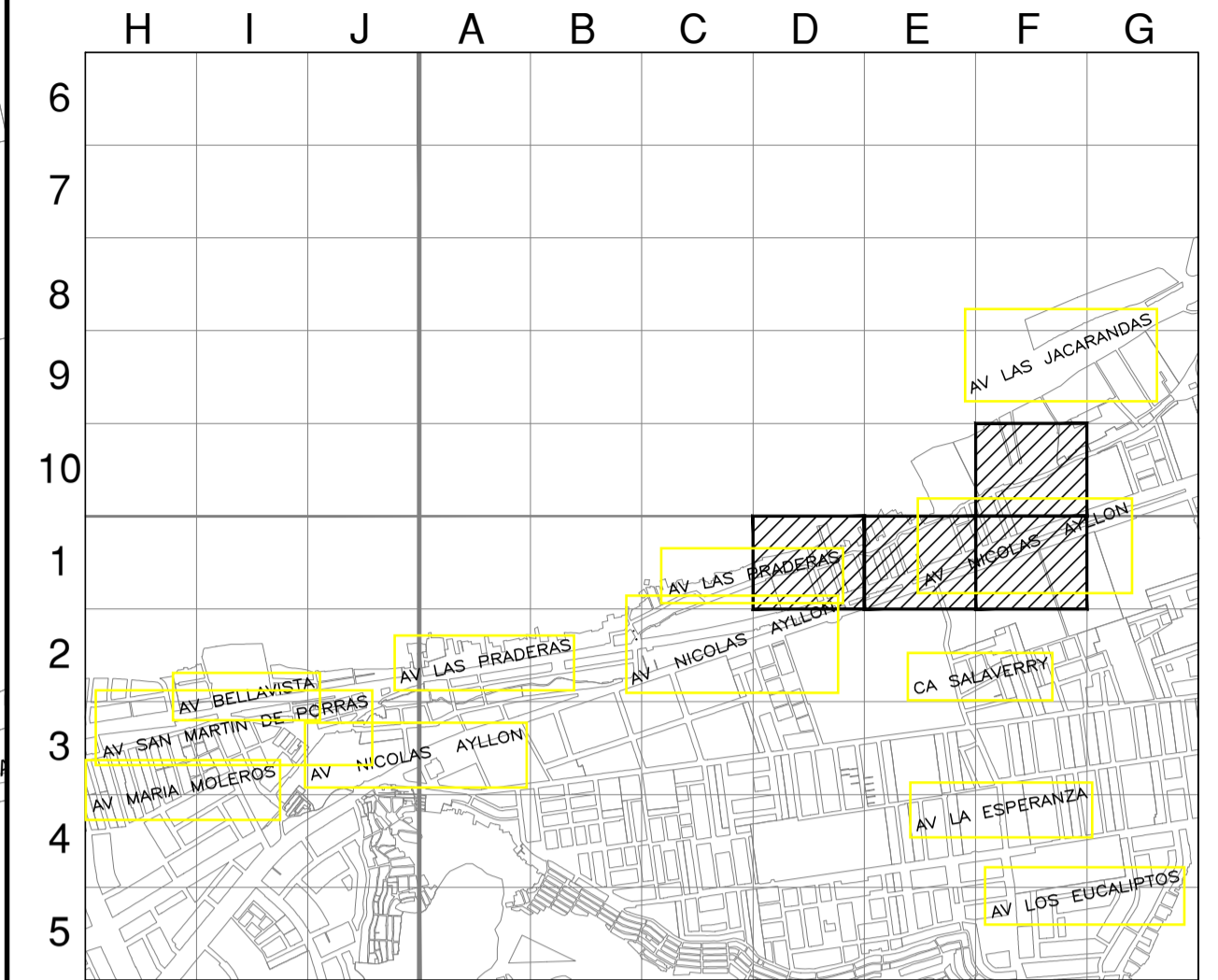
Id	Nombre de tarea	Duración	Comienzo	lu ma mi ju vi sá do lu ma mi ju vi sá do lu ma mi ju vi sá do lu ma mi ju vi sá do lu ma mi ju vi sá	
1	ACTIVIDADES - DISTRITO DE ATE VITARTE	30 días	mié 8/06/22		
2	PPE-16-0582 - SECTOR - 003000 - MALLA - 006	18 días	mié 8/06/22		
3	Recorrido informacion y Difusión	2 días	mié 8/06/22		
4	Replanteo de trazo	4 días	vie 10/06/22		
5	Señalización	15 días	vie 10/06/22		
6	Calicatas	6 días	vie 10/06/22		
7	Corte y Demolición	10 días	sáb 11/06/22		
8	Excavación	10 días	sáb 11/06/22		
9	Tendido de tuberías	10 días	sáb 11/06/22		
10	Relleno y Compactacion	10 días	sáb 11/06/22		
11	Acabado vereda y/o pista (resane)	10 días	sáb 11/06/22		
12	Fin de construccion	1 día	mar 21/06/22		
13	Prueba de hermeticidad	2 días	mié 22/06/22		
14	Gasificacion	1 día	vie 24/06/22		
15	Resanes y limpieza	14 días	sáb 11/06/22		
16	Entrega de obra	1 día	sáb 25/06/22		
17	PPE-16-0584 - SECTOR - 003000 - MALLA - 008	18 días	lun 20/06/22		
18	Recorrido informacion y Difusión	2 días	lun 20/06/22		
19	Replanteo de trazo	4 días	mié 22/06/22		
20	Señalización	15 días	mié 22/06/22		
21	Calicatas	6 días	mié 22/06/22		
22	Corte y Demolición	10 días	jue 23/06/22		
23	Excavación	10 días	jue 23/06/22		
24	Tendido de tuberías	10 días	jue 23/06/22		
25	Relleno y Compactacion	10 días	jue 23/06/22		
26	Acabado vereda y/o pista (resane)	10 días	jue 23/06/22		
27	Fin de construccion	1 día	dom 3/07/22		
28	Prueba de hermeticidad	2 días	lun 4/07/22		
29	Gasificacion	1 día	mié 6/07/22		
30	Resanes y limpieza	14 días	jue 23/06/22		
31	Entrega de obra	1 día	jue 7/07/22		

EDWIN YAIR URIBE SALAZAR
 Ingeniero Civil
 CIP N° 2514-T

Tarea		Agrupar por síntesis		Hito externo		solo duración		Fecha límite	
División		Tarea resumida		Tarea inactiva		Informe de resumen manual		Progreso	
Hito		Hito resumido		Hito inactivo		Resumen manual			
Resumen		Progreso resumido		Resumen inactivo		solo el comienzo			
Resumen del proyecto		Tareas externas		Tarea manual		solo fin			



CROQUIS DE UBICACIÓN
CUADRANTE I07 - J07



CUADRANTE I08 - J08

ESCALA GRAFICA
Sistema de Coordenadas: UTM-WGS84
Hemisferio Sur - ZONA 18

SIMBOLOGIA

- TEE de Todo Diametro
- Conexión con Silleta (TF)
- Conexión con Tapping Tee (EF)
- Conexión sin válvula de exceso de flujo
- Punto de Inicio de Progresivo: 0.00
- Punto Control Topográfico
- Punto de salida de cable de detección en acometida
- Zona de protección mecánica de la red
- Tramo con tapado diferente a la típica

TIPO DE LINEA

TUBERIA PE #200mm	PE200
TUBERIA PE #160mm	PE160
TUBERIA PE #110mm	PE110
TUBERIA PE #90mm	PE90
TUBERIA PE #63mm	PE63
TUBERIA PE #32mm	PE32
TUBERIA PE #20mm	PE20
TUBERIA PE (CON GAS)	PE

Distancia mínima a edificaciones considerados en el trazado: 1m

ZONA ARQUEOLOGICA

METRADOS

DIAMETRO DE TUBERIA	LONGITUD (m)
PE # 32 mm	708.81
PE # 63 mm	708.81
PE # 110 mm	708.81
PE # 200 mm	708.81
TOTAL:	708.81

EDWIN YAIR URIBE SALAZAR
Ingeniero Civil
CIP N° 2514-T
Representante Técnico

A	PLANO PARA PERMISO	27-05-2022	PCC	EUS	EUS
REV.	DESCRIPCION	FECHA	ELABORÓ	REVISO	APROBO

LISTA DE REVISIONES

Cálida GAS NATURAL DEL PERU
REDES DE DISTRIBUCIÓN DE GAS NATURAL EN LIMA Y CALLAO
CR CONSTRUIDORES S.A.C.

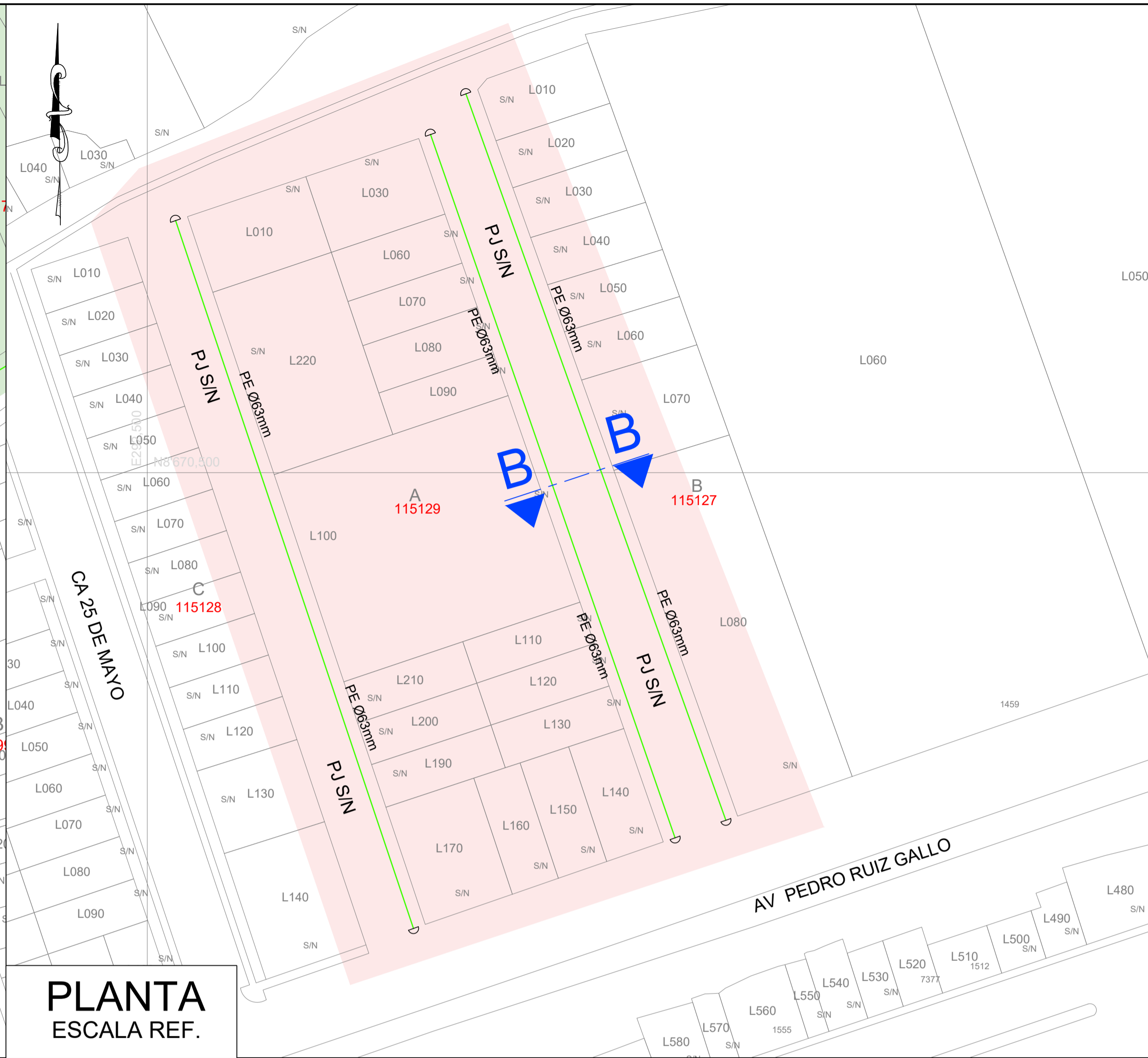
TITULO:
PPE-16-0582/PPE-16-0584 - Redes de Polietileno - Ate Vitarte
ATV - SECTOR 003000 MALLA 006/SECTOR 003000 MALLA 008
Plano Maestro

DIBUJO:	P.C.C.	FECHA:	27-05-2022	DISTRITO:	ATE VITARTE	PLANO N°:		REV.:	
REVISO:	E.U.S.	ESCALA:	S/E	ZONA Y MALLA:	ZONA Y MALLA: ATV - SECTOR 003000 MALLA 006 / ATV - SECTOR 003000 MALLA 008	REEMPLAZA:			
APROBO:	E.U.S.	FILE:							

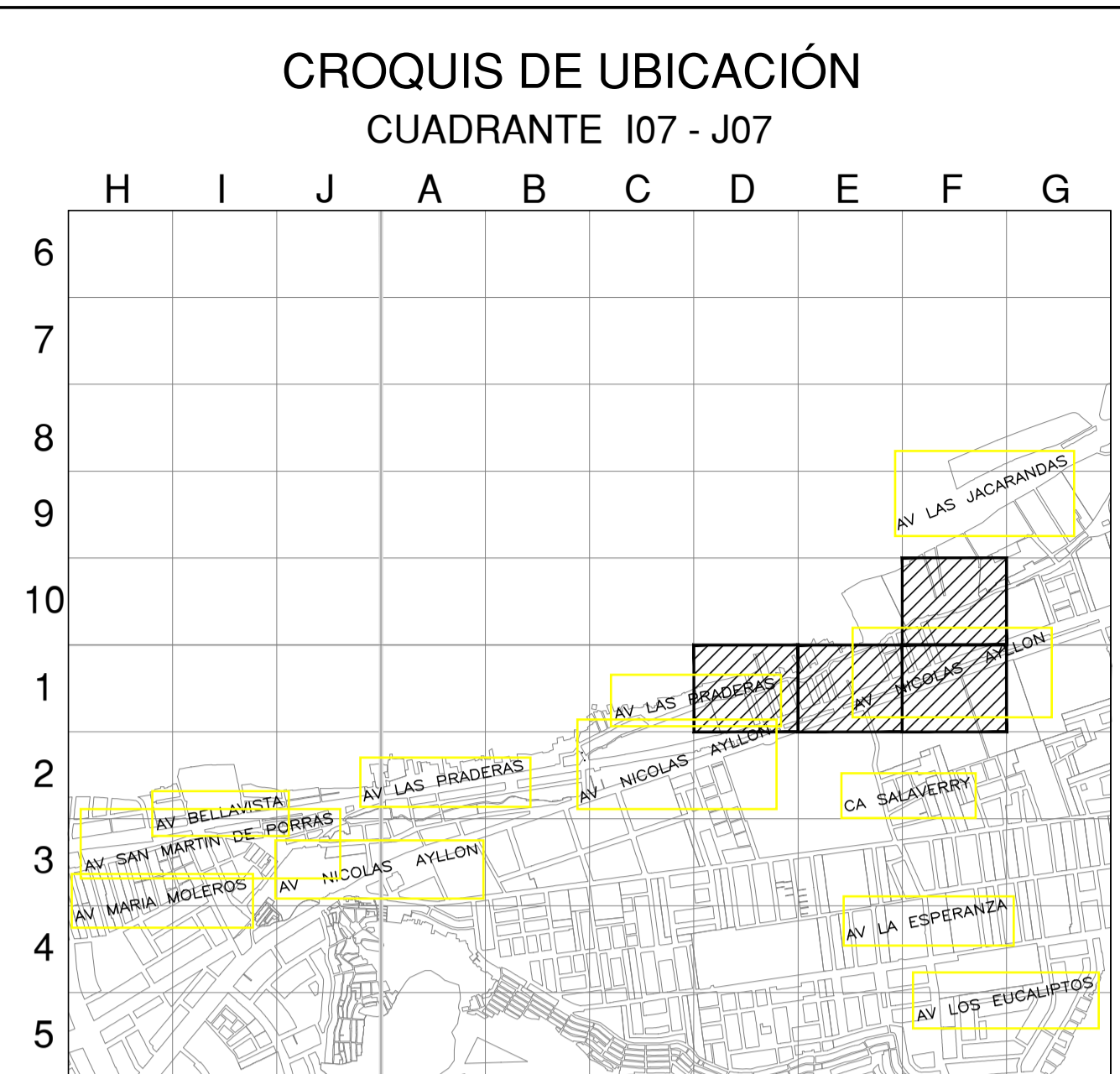
PPE-16-0582-0584-00-PM-01 A



PLANTA
ESCALA REF.



PLANTA
ESCALA REF.



CUADRANTE I08 - J08
ESCALA GRAFICA
Sistema de Coordenadas: UTM-WGS84
Hemisferio Sur - ZONA 18

SIMBOLOGIA	
Válvula	TEE de Todo Diámetro
Topón	Conexión con Silleta (TF)
Reducción	Conexión con Tapping Tee (EF)
Transición AC-PE	Conexión sin válvula de exceso de flujo
ERP	Punto de Inicio de Progresiva: 0.00
Triducto	Punto Control Topográfico
Punto de empuje	Punto de salida de cable de detección en acometida
Gabinete	Zona de protección mecánica de la red
	Tramo con tapada diferente a la típica

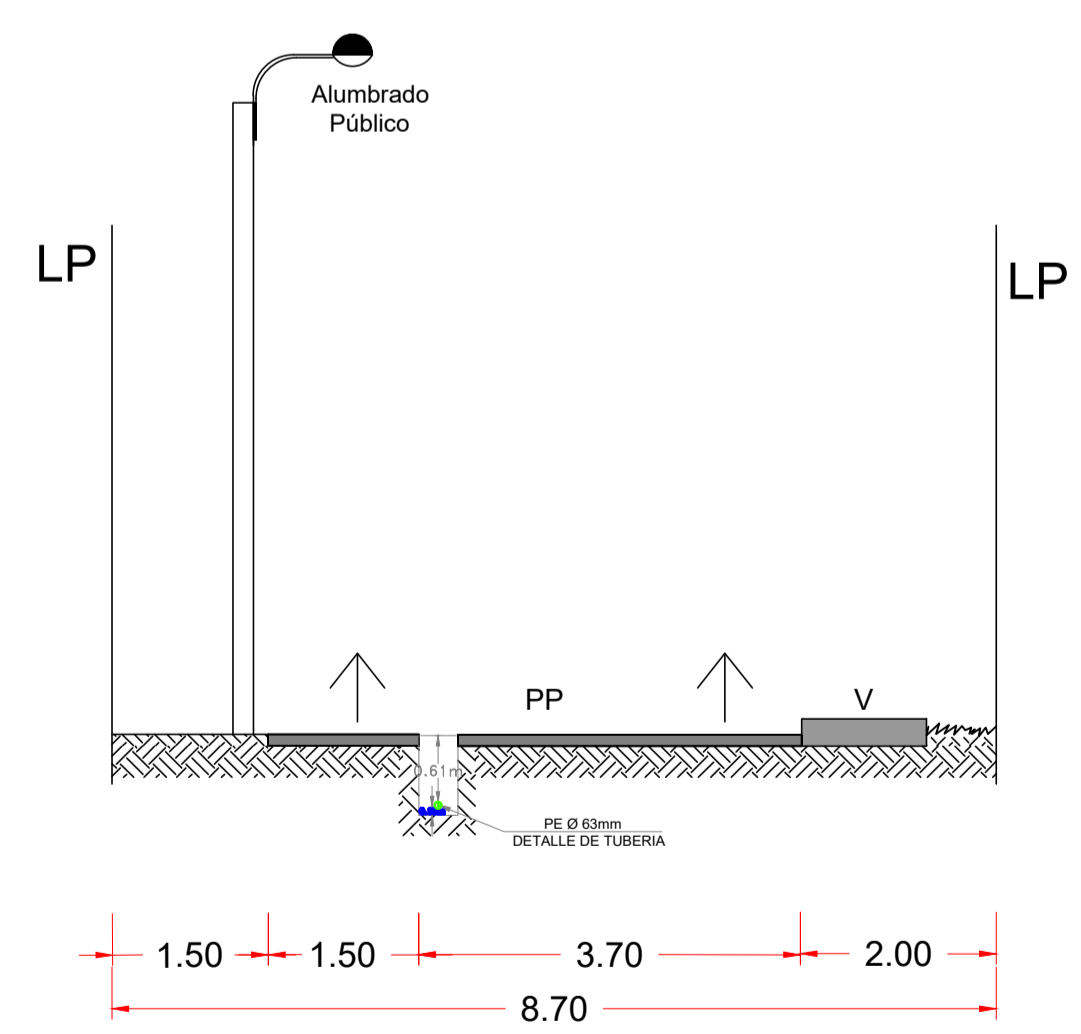
TIPO DE LINEA	
TUBERIA PE #200mm	PE200
TUBERIA PE #160mm	PE160
TUBERIA PE #110mm	PE110
TUBERIA PE #90mm	PE90
TUBERIA PE #63mm	PE63
TUBERIA PE #32mm	PE32
TUBERIA PE #20mm	PE20
TUBERIA PE (CON GAS)	PE

Distancia mínima a edificaciones consideradas en el trazado : 1m

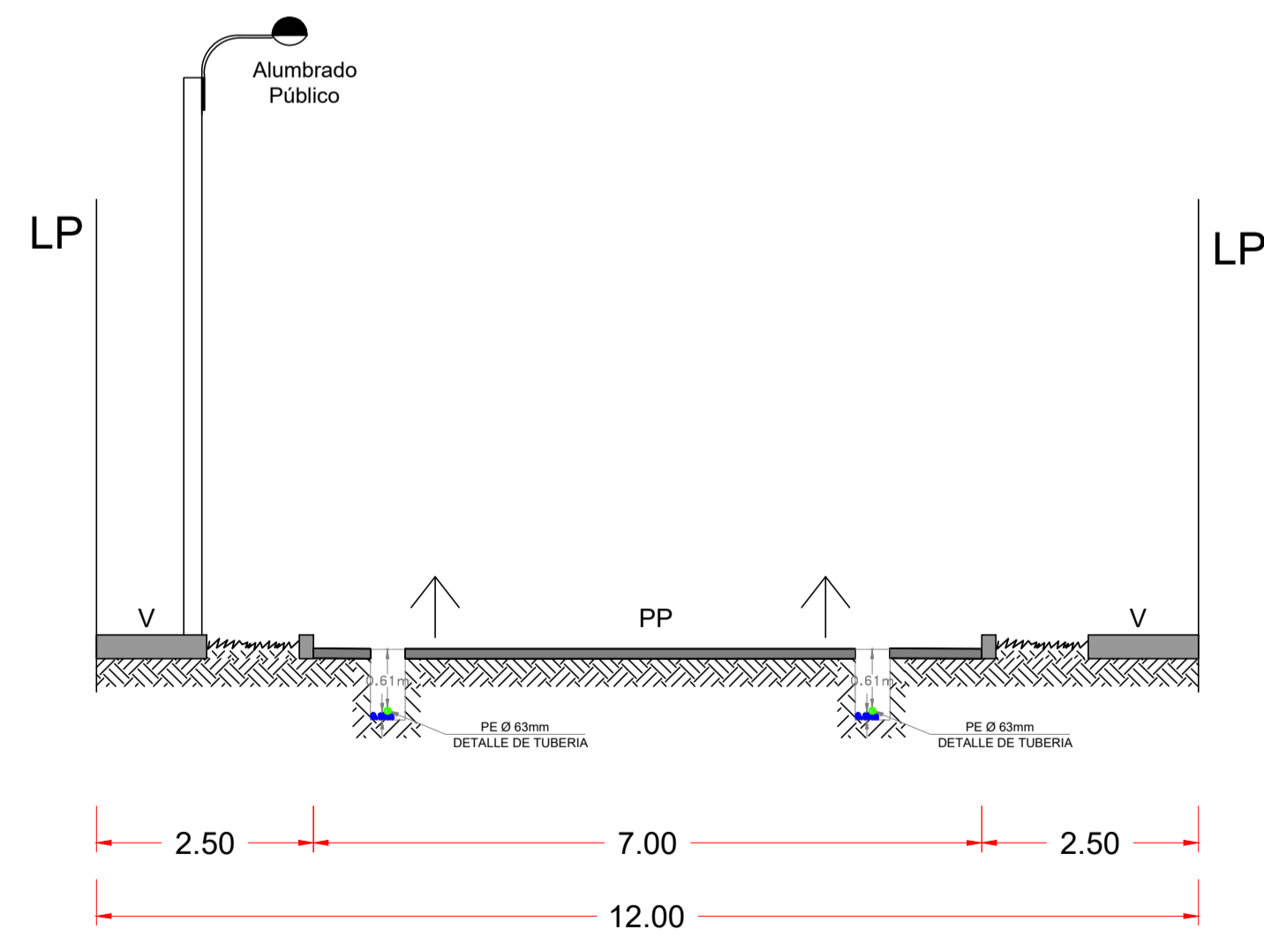
ZONA ARQUEOLOGICA

LEYENDA:

B = BERMA	R = RAMPA
CV = CICLOVIA	SC = SEPARADOR CENTRAL
E = ESTACIONAMIENTO	SL = SEPARADOR LATERAL
J = JARDIN	T = TALUD
LP = LIMITE DE PROPIEDAD	TP = PISTA EXCLUSIVA DE TRANSPORTE PUBLICO
PP = PISTA PRINCIPAL	V = VEREDA
PS = PISTA SECUNDARIA	VAR = VARIABLE



SECCION : A-A
NOMBRE : P.J.SAN MARTIN
TRAMO : P.J.SANCHEZ CERRO- CA S/N



SECCION : B-B
NOMBRE : P.J.S/N
TRAMO : PR.LAS PRADERAS- AV PEDRO RUIZ GALLO

SECCION: A-A/B-B
ESCALA 1/75

A	PLANO PARA PERMISO	27-05-2022	PCC	EUS	EUS
REV.	DESCRIPCION	FECHA	ELABORO	REVISO	APROBO

LISTA DE REVISIONES

Cáldida GAS NATURAL DEL PERU

REDES DE DISTRIBUCIÓN DE GAS NATURAL EN LIMA Y CALLAO

CR CONSTRUIDORES S.A.C.

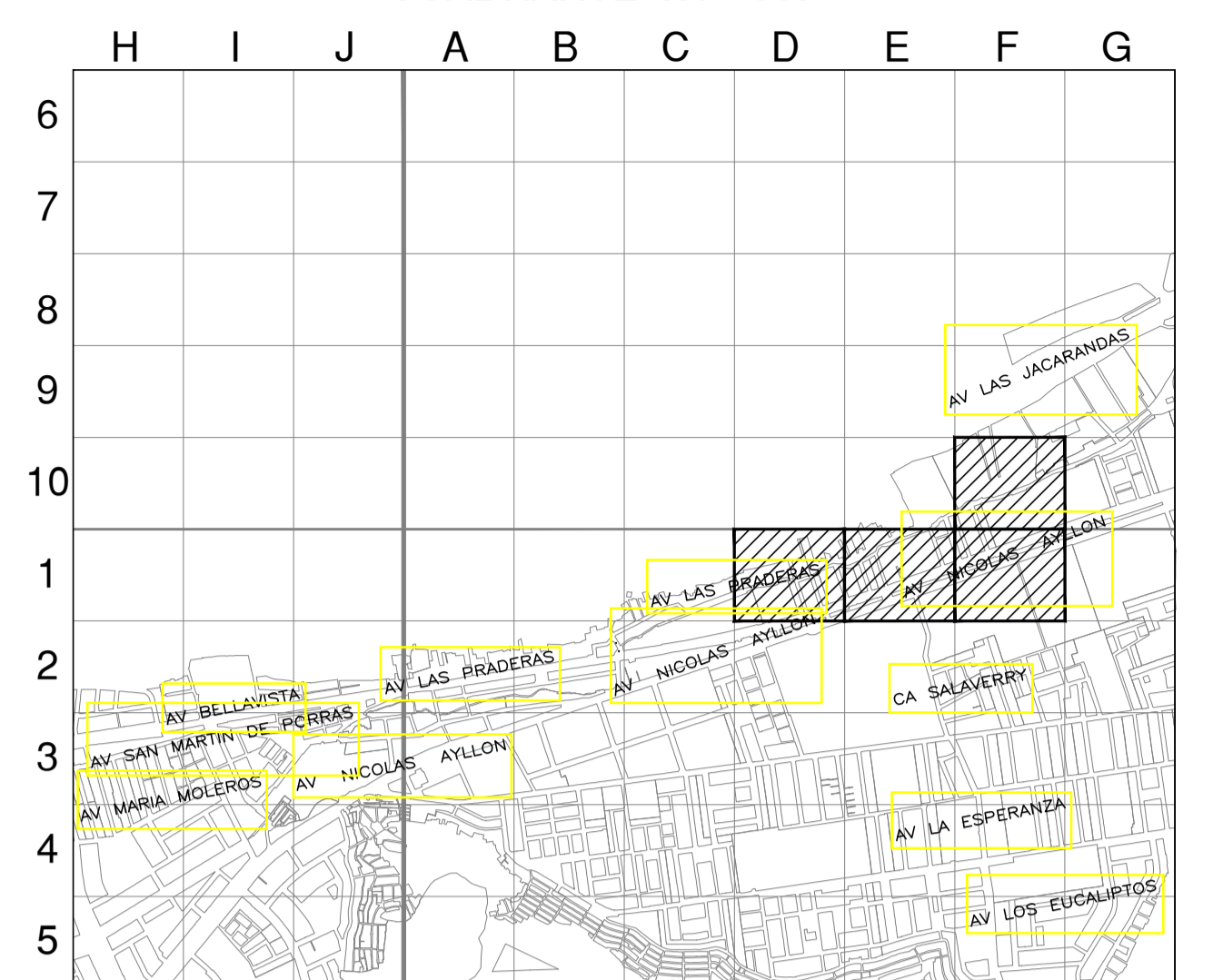
TITULO : PPE-16-0582/PPE-16-0584 - Redes de Polietileno - Ate Vitarte
ATV - SECTOR 003000 MALLA 006/SECTOR 003000 MALLA 008
Plano de Cortes/Corte A-A/B-B

DIBUJO:	P.C.C.	FECHA:	27-05-2022	DISTRITO:	ATE VITARTE	PLANO N°:		REV.:	
REVISO:	E.U.S.	ESCALA:	S/E	ZONA Y MALLA:	ATV - SECTOR 003000 MALLA 006	FILE:			
APROBO:	E.U.S.	FILE:		REEMPLAZA:					

PPE-16-0582-0584-00-PM-01 A



CROQUIS DE UBICACIÓN
CUADRANTE I07 - J07



CUADRANTE I08 - J08
ESCALA GRAFICA
Sistema de Coordenadas: UTM-WGS84
Hemisferio Sur - ZONA 18

SIMBOLOGIA

Válvula	Conexión con Silleta (TF)	TEE de Todo Diámetro
Topón	Conexión con Tapping Tee (EF)	Conexión sin válvula de exceso de flujo
Reducción	Punto de Inicio de Progressiva: 0.00	Punto Control Topográfico
Transición AC-PE	Punto de salida de cable de detección en acometido	Zona de protección mecánica de la red
ERP	Zona de protección mecánica de la red	Tramo con tapada diferente a la típica
Triducto		
Punto de emplante		
Gabinete		

TIPO DE LINEA

TUBERIA PE #200mm	PE200
TUBERIA PE #160mm	PE160
TUBERIA PE #110mm	PE110
TUBERIA PE #90mm	PE90
TUBERIA PE #63mm	PE63
TUBERIA PE #32mm	PE32
TUBERIA PE #20mm	PE20
TUBERIA PE (CON GAS)	PE

Distancia mínima a edificaciones consideradas en el trazado: 1m

ZONA ARQUEOLOGICA

LEYENDA

SEÑAL DE OBRA CON POSTE	ZONA DE TRABAJO
CONOS Y MALLAS	SENTIDO DE TRANSITO
CONTROL POLICIAL	

OBRA EXISTENTE

Av. XXXX CLAUSURADA USAR VIAS ALTERNAS	Av. XXXX en SOLO ACCESO A PROPIETARIOS	Av. XXXX	Av. XXXX	TRANSITO RESTRINGIDO A-B
--	--	----------	----------	--------------------------

INICIO VIA DOBLE SENTIDO, EN VIA DOBLE SENTIDO, EVI, DEVI, etc.

PELIGRO OBRAS, CALLE CLAUSURADA, etc.

EDWIN YAIR URIBE SALAZAR
Ingeniero Civil
CIP N° 2514-T
Representante Técnico

A	PLANO PARA PERMISO	27-05-2022	PCC	EUS	EUS
REV.	DESCRIPCION	FECHA	ELABORÓ	REVISÓ	APROBO

LISTA DE REVISIONES

Cálida REDES DE DISTRIBUCIÓN DE GAS NATURAL EN LIMA Y CALLAO **CR** CONSTRUYEDES S.A.C.

TITULO: PPE-16-0582/PPE-16-0584 - Redes de Polietileno - Ate Vitarte
ATV - SECTOR 003000 MALLA 006/SECTOR 003000 MALLA 008
Plano de Señalización(01 de 01)

DIBUJO:	P.C.C.	FECHA:	27-05-2022	DISTRITO:	ATE VITARTE	PLANO N°:		REV.:	
REVISÓ:	E.U.S.	ESCALA:	S/E	ZONA Y MALLA:	ATV - SECTOR 003000 MALLA 006/SECTOR 003000 MALLA 008				
APROBO:	E.U.S.	FILE:		REEMPLAZA:		PPE-16-0582-0584-00-PM-01			A

PROYECTO(S):	Sector 3000 Milla 006 .	DISTRITO:	Ate.
ORGANIZACIÓN:	ASOC. Fuerzas Vecinales .	FECHA:	27/05/22
RRCC RESPONSABLE:	Alexandra Reyes Arana	HORA:	9:00am
		FIRMA:	

TEMA: Conformidad de los vecinos para construcción del tendido de tubería de gas en Ca. Las Praderas (pistas nuevas)

LISTA DE PARTICIPANTES

NOMBRES	DNI	CARGO	TELÉFONOS	FIRMA
Esther Beatriz Egodvil Guerra	09374597	Asociación FFPP Sector C lote 9	978 970 724	
Maira De la Cruz Cuadrado	44599652	Asoc. FF.PP. Sc. C L+3	944925323	
Luceli Llatas Fernandez	47691682	Asoc. FF.PP. Sector C lote 5	962023182	
Luis Gonzaga Cuadrado Palacio	09056305	Asoc. FF.PP Sector C lote 9	970 919 317	
Morizo Alarcón Medina	41311265	Asoc. FF.PP Sector C	954184465	
MARISOL ALARCÓN MEDINA	42861348	Asoc. FA-PP Sector C L+10	958041333	
DIANA LLAMOCURE OSCCO	41568478	ASOC. FF.PP. Sector C Lot 21	944335936	
JULIA V. OSCCO CUYA	065747424	ASOC FF.PP. Sector C Lot 21	972325410	
Tevon Patiño Lidiya	06613716	Asoc. FF.PP Sector C	93495682	
Karim Beas Forar	40555277	Asoc. FF.PP. Sector C	950900982	
Janett Muriano Caba	41295339	Asoc. FF.PP. Sector C Lote 24A	983960153	
Alberto Horiano Acuña	06552294	Asoc FF.PP SC Lote 24	987375526	
Jael Usca Bduarte	70911835	Asoc FF.PP SC Lot 24	933083509	

	ACCIONES Y COMPROMISOS	RESPONSABLES
	Todos aquellos vecinos que firmen esta acta están de acuerdo con la construcción del tendido de la	COMUNIDAD
	tubería de gas en Calle Las Praderas la cual cuenta con pistas nuevas	COMUNIDAD.

PROYECTO(S): Sector 003000 Malla 008 - Ate Urtarke

DISTRITO: Ate Urtarke

ORGANIZACIÓN: Urb. Villa de la Breña

FECHA: 20/05/22

RRCC RESPONSABLE: Edith Osorio Antunez

FIRMA:

TEMA: Trabajos de tendido de tubería de gas natural en la calle 1 y calle 2 que son pistas nuevas (6 meses).

LISTA DE PARTICIPANTES

NOMBRES	DNI	CARGO	TELÉFONOS	FIRMA
Orlando Jorge Villa Sandoval	08121487	Vecino		
Juan de Dios Díaz	09056214	Vecino		
Ronald Roman Castro	10713041	VECINO		
MICHELLE GALEN JIRONUECO	44743918	vecino		
Dora Ospina Justo	42122532	Vecino		
Aurea F. Sanchez Cabrera	16160720	vecina		
Severdes Baco B.	06579872	Vecina		
Maximo Urrutia Farián	06555801	Taxista		
Melani Fanny Rosas Castro	41733944	VECINO		
Sandhy Moreno Huaraca	46522847	vecino		
Diego Valladares Ames	44849796	Vecino		
SIMÓN PARUINA ALMANZA	10598207	Vecino		
ISAAC GALARZA CORDERO	08703228	SEC. GEOMERIA		

ACCIONES Y COMPROMISOS

RESPONSABLES

Todos aquellos vecinos que firmen esta acta se encuentran conformes con la construcción de las tuberías de gas

COMUNIDAD

en calle 1 y calle 2 las cuales cuentan con pistas nuevas.

COMUNIDAD.

