


CARGO

★ 2023-105578★



CÓDIGO DEL PROYECTO: PPE0-21-3375

MUNICIPALIDAD DISTRITAL DE SAN MARTIN DE PORRES
N° de doc. 14478-23
14 MARZO 2023
Folios:
Horas:
SUB GERENCIA DE GESTION DOCUMENTARIA Y ARCHIVO CENTRAL

Lima, 10 de marzo del 2023

Señores
MUNICIPALIDAD DISTRITAL DE SAN MARTIN DE PORRES
GERENCIA DE DESARROLLO URBANO
Presente. -

Asunto: Solicita autorización para la ejecución de obras del proyecto SMP SECTOR 006800 MALLA 015.

Radicado: R2023 - 013273

De nuestra consideración:

Gas Natural de Lima y Callao S.A. - Cálida, identificada con RUC N° 20503758114, debidamente representada por su apoderado el Señor Roberto Franco Gianoli Hanke, Identificado con DNI N° 10609610, con poderes inscritos en la partida electrónica N° 11352499 del Registro de Personas Jurídicas de la Oficina Registral de Lima, ante usted respetuosamente, nos presentamos y decimos:

Que, en el marco del proyecto de masificación del servicio público de gas natural promovido por el Gobierno Central (Proyecto Camisea), venimos a solicitar autorización para la ejecución de obras del proyecto denominado "**SMP SECTOR 006800 MALLA 015**", ubicado en el Distrito de San Martín de Porres, tal como se señala en los planos de ubicación y la memoria descriptiva que se adjuntan.

Conforme a lo señalado en el Art. 81 de Decreto Supremo N° 042-99-EM (Reglamento de Distribución de Gas Natural por Red de Ductos), el concesionario de distribución podrá abrir los pavimentos, calzadas y aceras de las vías públicas que se encuentren dentro del área de concesión, previa notificación a la Municipalidad respectiva, quedando obligado a efectuar la reparación que sea menester dentro del plazo otorgado por dicha Municipalidad.

El estudio de Impacto Ambiental del mencionado proyecto ha sido aprobado mediante R.D N°0116-2004-MEM/AAM de fecha 13 de agosto del 2004, expedida por la Dirección General de Asuntos Ambientales del Ministerio de Energía y Minas.

En virtud de lo antes expuesto, y de conformidad con lo establecido en el Texto Único de Procedimientos Administrativos de la Municipalidad, adjuntamos la siguiente documentación:

1. Plano de Ubicación
2. Planos de planta y perfil
3. Memoria Descriptiva y Especificaciones Técnicas
4. Cronograma de Obra

Por su parte, informamos la contratación de la empresa **ALFACO SAC** identificada con RUC N°20601832390, para la elaboración de dichos trabajos contando como responsable por parte de la empresa contratista con el Ingeniero Juan Carlos Chaupis Sánchez, con registro del Colegio de Ingenieros N° 55216; asimismo, nuestra representada designa como persona responsable al Ing. Raúl García, con Registro del Colegio de Ingenieros N° 64179.

CALDERA
C. Morelli 150
C. C. La Remota Torre 2,
Teléfono (51-1) 611-7500
San Borja, Lima, Perú

En ese sentido, en conformidad con lo dispuesto en el numeral 124.1 del artículo 124° del T.U.O. de la Ley N° 27444, otorgamos poder general para efectos de la tramitación ordinaria de este procedimiento al señor WILSON GUERRERO BUITRAGO identificado con C.E. 001022384 y/o LUIS CARLOS MOLINA QUINTANILLA con DNI N° 45624802, a fin que en nombre y representación de nuestra empresa, pueda revisar el expediente, realizar las gestiones necesarias orientadas a la obtención de los permisos y en su oportunidad proceder al recojo de la autorización que corresponda, hasta la finalización del proyecto.

Asimismo, señalamos que de acuerdo al numeral 20.4 del artículo 20° del T.U.O. de la Ley N° 27444, vuestro despacho nos podrá notificar a los siguientes correos electrónicos:

- Casilla.Electronica@proveedores.calidda.com.pe
- abel.villanueva@calidda.com.pe
- Luis.Molina@alfacosac.com

POR TANTO:

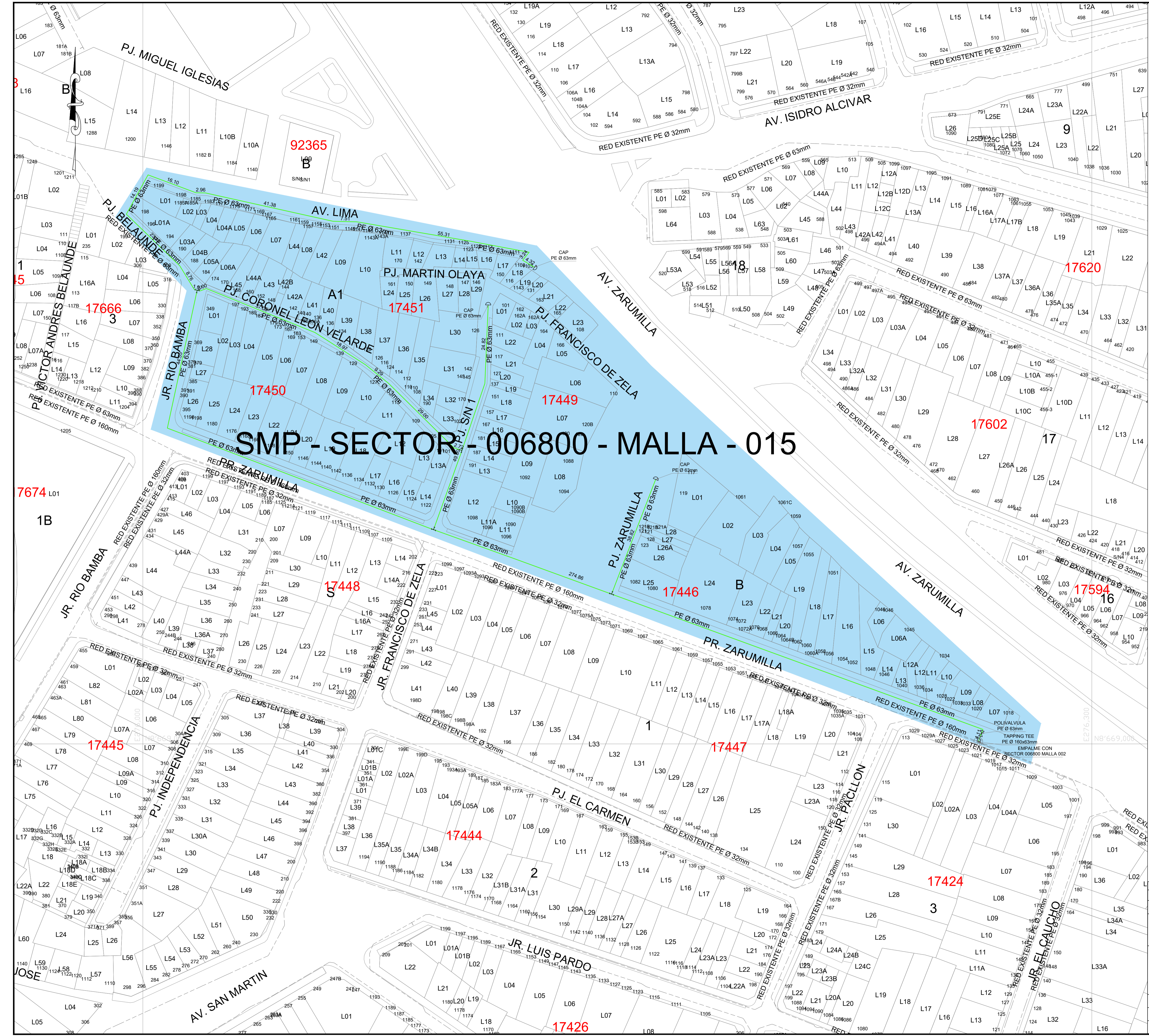
A usted señor Gerente, mucho agradeceremos se sirva disponer lo necesario a efecto se nos proporcione la autorización solicitada, por corresponder a derecho.

Atentamente,

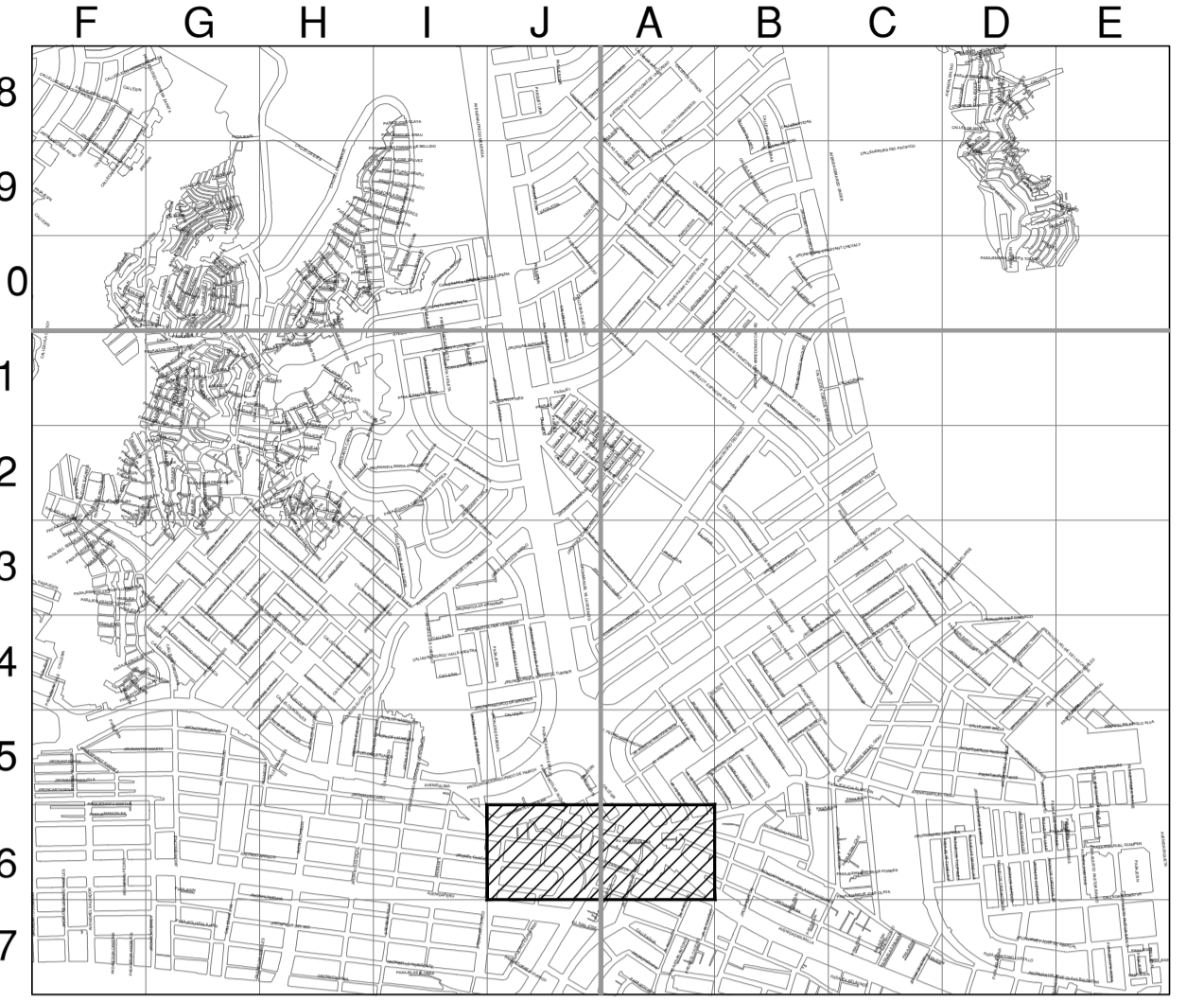
Firmado Digitalmente por:
ROBERTO FRANCO GIANOLI
HANKE
Fecha: 13/03/2023 08:36:30

Roberto Franco Gianoli Hanke
Sub Gerente Legal





CROQUIS DE UBICACIÓN
CUADRANTE D07 - E07



CUADRANTE D08 - E08

ESCALA GRAFICA
Sistema de Coordenadas: UTM-WGS84
Hemisferio Sur - ZONA 18

SIMBOLOGIA

Válvula		TEE de Todo Diámetro	
Tapón		Conexión con Silieta (TF)	
Reducción		Conexión con Tapping Tee (EF)	
Transición AC-PE		Conexión sin válvula de exceso de flujo	
ERP		Punto de Inicio de Progresiva: 0.00	
Triducto		Punto Control Topográfico	
Punto de empalme		Punto de salida de cable de detección en acometida	
Gabinete		Zona de protección mecánica de la red	
		Tramo con tapada diferente a la típica	

TIPO DE LINEA

TUBERIA PE Ø200mm		PE200
TUBERIA PE Ø160mm		PE160
TUBERIA PE Ø110mm		PE110
TUBERIA PE Ø90mm		PE90
TUBERIA PE Ø63mm		PE63
TUBERIA PE Ø32mm		PE32
TUBERIA PE Ø20mm		PE20
TUBERIA PE (CON GAS)		PE

Distancia mínima a edificaciones consideradas en el trazado : 1m

LISTA DE METRADOS

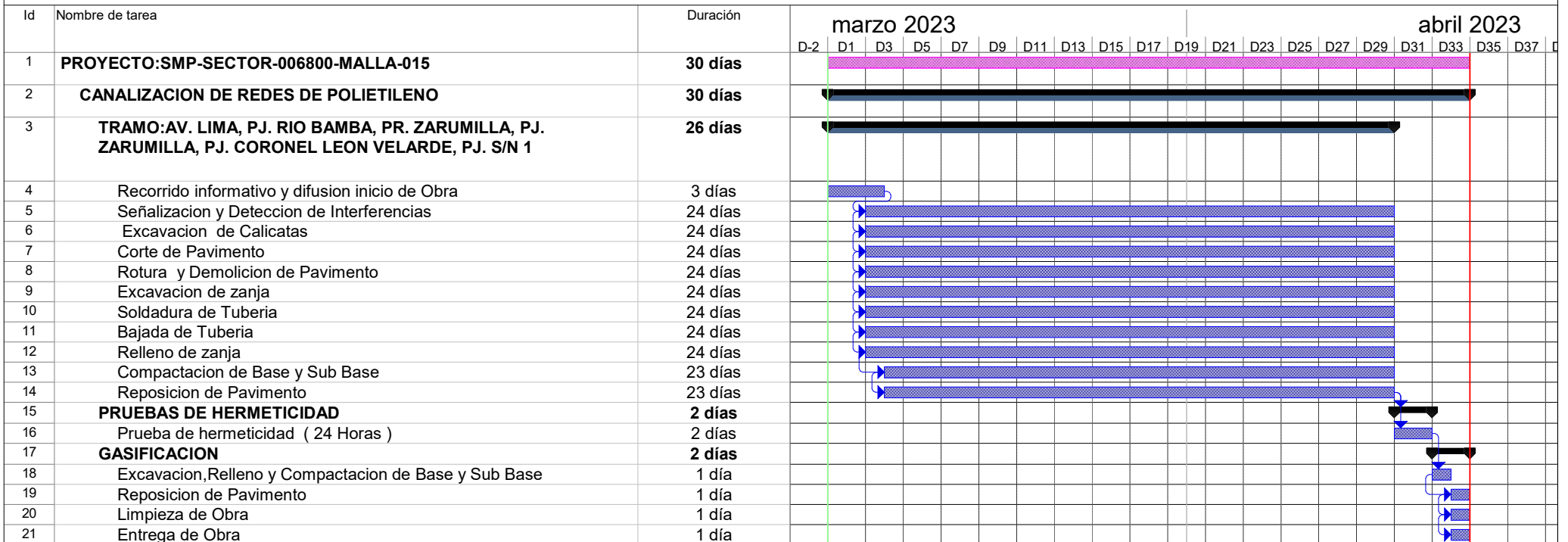
Ø TUBERIA	LONGITUD
Ø 20 mm	---
Ø 32 mm	---
Ø 63 mm	707.36
Ø 90 mm	---
Ø 110 mm	---
Ø 160 mm	---
Ø 200 mm	---
Total	707.36

Alfa Co. S.A.C.
Ing. DIEGO E. QUISPE GARCÍA
JEFE DE INGENIERIA
CIP 183492
Representante Técnico

A	PARA CONSTRUCCION	03-03-2023	J.G.P	D.QUISPE	D.QUISPE
REV.	DESCRIPCIÓN	FECHA	DIBUJO	REVISÓ	APROBÓ
LISTA DE REVISIONES					
		REDES DE DISTRIBUCIÓN DE GAS NATURAL EN LIMA Y CALLAO			
TITULO : PPE-21-3375-Redes de Polietileno - San Martín de Porres					
SMP - SECTOR 006800 MALLA 015					
PLANO MAESTRO					
DIBUJO:	J.G.P	FECHA:	03-03-2023	DISTRITO:	SAN MARTÍN DE PORRES
REVISÓ:	D.QUISPE	ESCALA:	S/N	ZONA Y MALLA:	SECTOR 006800 MALLA 015
APROBÓ:	D.QUISPE	FILE:	1/1	REEMPLAZA:	S/E
PPE-12-3375-00-PM-01					A



CRONOGRAMA DE OBRA
 Proyecto: SMP-SECTOR-006800-MALLA-015
 SAN MARTIN DE PORRES



Tarea		Tareas externas		solo duración		Tareas externas	
División		Hito exteTarea		Informe de resumen manual		Hito externo	
Hito		Hito inactivo		Resumen manual		Progreso	
Resumen		Resumen inactivo		solo el comienzo		División	
Resumen del proyecto		Tarea manual		solo fin			

ALFA CO S.A.C.
 Ing. DIEGO E. QUISPE GARCÍA
 JEFE DE INGENIERIA
 CIP 183402