




Nº: 2022-0111659

★2022-

Remitente: GAS NATURAL DE LIMA Y CALLAO S.A. -
 RUC: 20503758114
 Recibido: 13/07/2022 - 09:22
 N° de Folios: 36
 Registrado: ASCUE CÁCERES
 Consultas: www.munlima.gob.pe
 Teléfonos: (51) 1 - 632 - 1300
 Nota: La recepción NO da conformidad al contenido.



PROYECTO: PPE0-21-(1098-1101), 3163

Lima, 8 de

Señores
MUNICIPALIDAD METROPOLITANA DE LIMA
GERENCIA DE DESARROLLO URBANO

Presente. -

Asunto : Solicita autorización para la ejecución de obras del proyecto denominado "CHO - SECTOR - 002800 - MALLA - (001-004), 004"
 Radicado : R2022-036001

De nuestra consideración:

Gas Natural de Lima y Callao S.A. - Cálidda, identificada con RUC N° 20503758114, debidamente representada por su apoderado el Señor Roberto Franco Gianoli Hanke, Identificado con DNI N° 10609610, con poderes inscritos en la partida electrónica N° 11352499 del Registro de Personas Jurídicas de la Oficina Registral de Lima, ante usted respetuosamente, nos presentamos y decimos:

Que, en el marco del proyecto de masificación del servicio público de gas natural promovido por el Gobierno Central (Proyecto Camisea), venimos a solicitar autorización para la ejecución de obras del proyecto denominado "**CHO - SECTOR - 002800 - MALLA - (001-004), 004**" ubicado en el distrito de Chorrillos, tal como se señala en los planos de ubicación y la memoria descriptiva que se adjuntan, las cuales se ejecutarán en las siguientes direcciones:

- Av. Alameda Sur (Sentido Sur-Norte) Desde Ca Santa Luisa Hasta Av. Los Pinos
- Av. Alameda Sur (Sentido Sur-Norte) Desde Av. Los Pinos Hasta Av. Alameda San Marcos
- Av. Defensores Del Morro (Av. Huaylas) (Sentido Oeste-Este) Desde Av. Antonio Lavalle Hasta Av. Alameda Sur
- Av. Alameda Sur (Sentido Norte-Sur) Desde Av. Defensores Del Morro Hasta Av. Alameda San Marcos

Conforme a lo señalado en el Art. 81 de Decreto Supremo N° 042-99-EM (Reglamento de Distribución de Gas Natural por Red de Ductos), el concesionario de distribución podrá abrir los pavimentos, calzadas y aceras de las vías públicas que se encuentren dentro del área de concesión, previa notificación a la Municipalidad respectiva, quedando obligado a efectuar la reparación que sea menester dentro del plazo otorgado por dicha Municipalidad.

El estudio de Impacto Ambiental del mencionado proyecto ha sido aprobado mediante R.D N°0116-2004-MEM/AAM de fecha 13 de agosto del 2004, expedida por la Dirección General de Asuntos Ambientales del Ministerio de Energía y Minas.

En virtud de lo antes expuesto, y de conformidad con lo establecido en el Texto Único de Procedimientos Administrativos de la Municipalidad, adjuntamos la siguiente documentación:

- CÁLIDDA
 C. Arellano
 C.C. La Rambla
 Teléfono: (51) 1 632 1300
 San Borja
1. Plano de Ubicación
 2. Planos de planta y perfil
 3. Memoria Descriptiva y Especificaciones Técnicas
 4. Cronograma de Obra



[Handwritten signature]



Por su parte, informamos la contratación de la empresa **COMERCIALIZADORA S&E PERÚ S.A.C** identificada con RUC N°20511535612 para la elaboración de dichos trabajos contando como responsable por parte de la empresa contratista con el Ingeniero John Campos Castillo, con registro del Colegio de Ingenieros N°48335; asimismo, nuestra representada designa como persona responsable al Ingeniero Leyla G. Eugenio Sarmiento, con Registro del Colegio de Ingenieros N° 150305.

De conformidad con lo dispuesto en el artículo 126° del Texto Único Ordenado de la Ley N° 27444- Ley del Procedimiento Administrativo General, otorgamos poder general para efectos de la tramitación ordinaria de este procedimiento al Señor **EDER MERA LEON** con DNI N° 10214048 Y/O el Sr. **ROBERT VALVERDE ALVARADO** con DNI N° 41195791, a fin de que en nombre y representación de nuestra empresa, pueda realizar las gestiones correspondientes hasta la finalización del proyecto.

POR LO EXPUESTO

Presentamos la presente comunicación para los fines pertinentes y en el marco de la normativa aplicable.

Atentamente,

Firmado Digitalmente por:
**ROBERTO FRANCO GIANOLI
HANKE**
Fecha: 08/07/2022 17:52:01


Roberto Franco Gianoli Hanke
Sub Gerente Legal



CALIDDA
C. Morelli 150
C.C. La Rambla Torre 2,
Teléfono: (51-1) 641-7500
San Borja, Lima, Perú



| | |
|---|-----------------------|
| MUNICIPALIDAD DE CHORRILLOS SUBGERENCIA DE GESTIÓN DOCUMENTARIA Y ATENCIÓN AL CIUDADANO MESA DE PARTES | |
| ★2022-115484★ | RECIBIDO |
| 03 | 12 JUL 2022 |
| N° EXP: 6216 | N° DOC: |
| N° REF: | HORA: 12:19 FIRMA: BA |



CÓDIGO DEL PROYECTO: PPE0-21-(1098-1101), 3163

Lima, 8 de Julio de 2022

Señores
MUNICIPALIDAD DISTRITAL DE CHORRILLOS
GERENCIA DE DESARROLLO URBANO

Presente. -

Asunto : Solicita autorización para la ejecución de obras del proyecto denominado
"CHO - SECTOR - 002800 - MALLA - (001-004), 004"

Radicado : R2022-036001

De nuestra consideración:

Gas Natural de Lima y Callao S.A. - Cálidda, identificada con RUC N° 20503758114, debidamente representada por su apoderado el Señor Roberto Franco Gianoli Hanke, Identificado con DNI N° 10609610, con poderes inscritos en la partida electrónica N° 11352499 del Registro de Personas Jurídicas de la Oficina Registral de Lima, ante usted respetuosamente, nos presentamos y decimos:

Que, en el marco del proyecto de masificación del servicio público de gas natural promovido por el Gobierno Central (Proyecto Camisea), venimos a solicitar autorización para la ejecución de obras del proyecto denominado "**CHO - SECTOR - 002800 - MALLA - (001-004), 004**" ubicado en el distrito de Chorrillos, tal como se señala en los planos de ubicación y la memoria descriptiva que se adjuntan.

Conforme a lo señalado en el Art. 81 de Decreto Supremo N° 042-99-EM (Reglamento de Distribución de Gas Natural por Red de Ductos), el concesionario de distribución podrá abrir los pavimentos, calzadas y aceras de las vías públicas que se encuentren dentro del área de concesión, previa notificación a la Municipalidad respectiva, quedando obligado a efectuar la reparación que sea menester dentro del plazo otorgado por dicha Municipalidad.

El estudio de Impacto Ambiental del mencionado proyecto ha sido aprobado mediante R.D N°0116-2004-MEM/AAM de fecha 13 de agosto del 2004, expedida por la Dirección General de Asuntos Ambientales del Ministerio de Energía y Minas.

En virtud de lo antes expuesto, y de conformidad con lo establecido en el Texto Único de Procedimientos Administrativos de la Municipalidad, adjuntamos la siguiente documentación:

1. Plano de Ubicación
2. Planos de planta y perfil
3. Memoria Descriptiva y Especificaciones Técnicas
4. Cronograma de Obra

CÁLIDDA
C. Morelli 150
C.C. La Rambla Torre 2,
Teléfono: (51-1) 691-7500
San Borja, Lima, Perú



Por su parte, informamos la contratación de la empresa **COMERCIALIZADORA S&E PERÚ S.A.C** identificada con RUC N°20511535612 para la elaboración de dichos trabajos contando como responsable por parte de la empresa contratista con el Ingeniero John Campos Castillo, con registro del Colegio de Ingenieros N°48335; asimismo, nuestra representada designa como persona responsable al Ingeniero Leyla G. Eugenio Sarmiento, con Registro del Colegio de Ingenieros N° 150305.

De conformidad con lo dispuesto en el artículo 126° del Texto Único Ordenado de la Ley N° 27444- Ley del Procedimiento Administrativo General, otorgamos poder general para efectos de la tramitación ordinaria de este procedimiento al Señor **EDER MERA LEON** con DNI N° 10214048 Y/O el Sr. **ROBERT VALVERDE ALVARADO** con DNI N° 41195791, a fin de que en nombre y representación de nuestra empresa, pueda realizar las gestiones correspondientes hasta la finalización del proyecto.

Asimismo, señalamos que de acuerdo con el numeral 20.4 del artículo 20° del TUO de la Ley N° 27444, vuestro despacho nos podrá notificar a los siguientes correos electrónicos:

- casilla.electronica@proveedores.calidda.com.pe
- Gestion.Permisos@calidda.com.pe
- emera@meraasesores.com

POR LO EXPUESTO

Presentamos la presente comunicación para los fines pertinentes y en el marco de la normativa aplicable.

Atentamente,

Firmado Digitalmente por:
**ROBERTO FRANCO GIANOLI
HANKE**
Fecha: 08/07/2022 17:52:03

Roberto Franco Gianoli Hanke
Sub Gerente Legal



PROYECTO: REDES DE DISTRIBUCIÓN DE GAS NATURAL DE LIMA Y CALLAO

CONTRATISTA: COMERCIALIZADORA **S&E** PERU SAC.

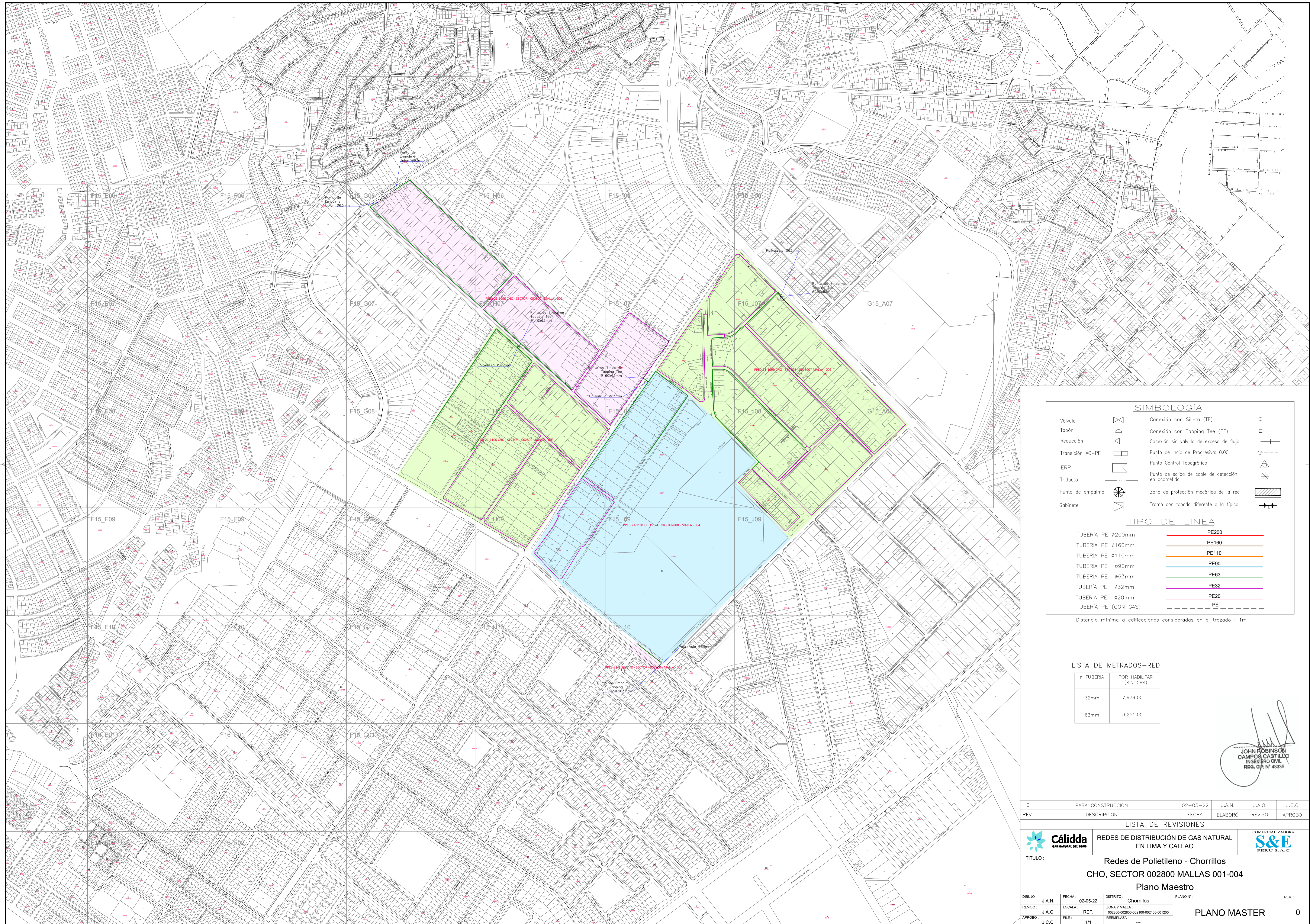
RED DE DISTRIBUCIÓN EN PE PROYECTO

| Id | Nombre de tarea | Duración | Semestre 2, 2022 | | | | |
|----|---|----------------|------------------|---|---|---|---|
| | | | J | J | A | S | O |
| 1 | CHORILLOS | 99 días | | | | | |
| 2 | ETAPA 01 | 50 días | | | | | |
| 3 | CHO-SECTOR-002800-MALLA-001 | 50 días | | | | | |
| 4 | CHO-SECTOR-002800-MALLA-003 | 50 días | | | | | |
| 5 | PERÍMETRO INTERNO: | 50 días | | | | | |
| 6 | Av. ALAMEDA SUR - Av. SAN MARCOS -Av. SANTA ANITA - CA SAN RODOLFO - CA SAN LUIS - CA SANTA LUCIA | 50 días | | | | | |
| 7 | PERÍMETRO EXTERNO: | 50 días | | | | | |
| 8 | CA SANTA LUISA DESDE CA SAN LUIS HASTA Av. ALAMEDA SAN MARCOS | 50 días | | | | | |
| 9 | Av. SANTA ANITA DESDE CA SAN RODOLFO HASTA Av. LOS PINOS | 50 días | | | | | |
| 10 | Av.. ALAMEDA SUR DESDE CA SANTA LUISA HASTA Av. LOS PINOS | 50 días | | | | | |
| 11 | Av. ALAMEDA SUR DESDE Av. LOS PINOS HASTA Av. ALAMEDA SAN MARCOS | 50 días | | | | | |
| 12 | CA SAN RODOLFO DESDE Av. SANTA ANITA HASTA CA SAN LUIS | 50 días | | | | | |
| 13 | CA SAN LUIS DESDE CA SANTA LUISA HASTA Av. LOS PINOS | 50 días | | | | | |
| 14 | RECORRIDO INFORMATIVO | 2 días | | | | | |
| 15 | CALICATAS | 35 días | | | | | |
| 16 | CORTE Y DEMOLICIÓN DEL PAVIMENTO | 42 días | | | | | |
| 17 | EXCAVACIÓN | 42 días | | | | | |
| 18 | TENDIDO DE TUBERÍA | 42 días | | | | | |
| 19 | RELLENO Y COMPACTACIÓN | 42 días | | | | | |
| 20 | REPOSICIÓN | 42 días | | | | | |
| 21 | LIMPIEZA DE LA ZONA. | 42 días | | | | | |
| 22 | PRUEBAS Y GASIFICACIONES | 5 días | | | | | |
| 23 | ETAPA 02 | 49 días | | | | | |
| 24 | CHO-SECTOR-002800-MALLA-002 | 49 días | | | | | |
| 25 | CHO-SECTOR-002800-MALLA-004 | 49 días | | | | | |
| 26 | CHO-SECTOR-002800-MALLA-004 | 49 días | | | | | |
| 27 | PERÍMETRO INTERNO: | 49 días | | | | | |
| 28 | Av. ALAMEDA SUR - Av.. SAN MARCOS -Av.. ANTONIO LAVLLE - Av. DEFENSORES DEL MORRO | 49 días | | | | | |
| 29 | PERÍMETRO EXTERNO: | 49 días | | | | | |
| 30 | CRUCE DE Av. ALAMEDA SAN MARCOS ALT Av. ANTONIO LAVALLE | 49 días | | | | | |
| 31 | Av. DEFENSORES DEL MORRO (Av. HUAYLAS) DESDE Av. ANTONIO LAVALLE HASTA Av. ALAMEDA SUR | 49 días | | | | | |
| 32 | Av.. ALAMEDA SUR DESDE Av.. DEFENSORES DEL MORRO HASTA Av.. ALAMEDA SAN MARCOS | 49 días | | | | | |
| 33 | Av. ALAMEDA SAN MARCOS ALT Av. ANTONIO LAVALLE | 49 días | | | | | |
| 34 | Av. ALAMEDA SAN MARCOS DESDE Av. ALAMEDA SUR HASTA CA EL AMAUTA | 49 días | | | | | |
| 35 | Av. ALAMEDA SAN MARCOS DESDE Av. ALAMEDA SR HASTA CA SAN AURELIO | 49 días | | | | | |
| 36 | Av. ANTONIO LAVALLE DESDE Av. DEFENSORES DEL MORRO HASTA CA LOS PICARONES | 49 días | | | | | |
| 37 | RECORRIDO INFORMATIVO | 2 días | | | | | |
| 38 | CALICATAS | 35 días | | | | | |
| 39 | CORTE Y DEMOLICIÓN DEL PAVIMENTO | 41 días | | | | | |
| 40 | EXCAVACIÓN | 41 días | | | | | |
| 41 | TENDIDO DE TUBERÍA | 41 días | | | | | |
| 42 | RELLENO Y COMPACTACIÓN | 41 días | | | | | |
| 43 | REPOSICIÓN | 41 días | | | | | |
| 44 | LIMPIEZA DE LA ZONA. | 41 días | | | | | |
| 45 | PRUEBAS Y GASIFICACIONES | 5 días | | | | | |

PROYECTO: REDES DE DISTRIBUCIÓN DE GAS NATURAL DE LIMA Y CALLAO

| | | |
|----------------------|--|---------------------|
| Tarea | | Inactive Summary |
| División | | Manual Task |
| Hito | | Duration-only |
| Resumen | | Manual Summary Roll |
| Resumen del proyecto | | Manual Summary |
| Tareas externas | | Start-only |
| Hito externo | | Finish-only |
| Inactive Task | | Progreso |
| Inactive Milestone | | Fecha límite |

**JOHN ROBINSON
CAMPOS CASTILLO**
 INGENIERO CIVIL
 REG. GIP. N° 48335



SIMBOLOGÍA

| | | | |
|------------------|--|--|--|
| Válvula | | Conexión con Silleta (TF) | |
| Tapón | | Conexión con Tapping Tee (EF) | |
| Reducción | | Conexión sin válvula de exceso de flujo | |
| Transición AC-PE | | Punto de Inicio de Progresiva: 0.00 | |
| ERP | | Punto Control Topográfico | |
| Triducto | | Punto de salida de cable de detección en acometida | |
| Punto de empalme | | Zona de protección mecánica de la red | |
| Gabinete | | Tramo con tapada diferente a la típica | |

TIPO DE LINEA

| | | |
|----------------------|--|-------|
| TUBERÍA PE ø200mm | | PE200 |
| TUBERÍA PE ø160mm | | PE160 |
| TUBERÍA PE ø110mm | | PE110 |
| TUBERÍA PE ø90mm | | PE90 |
| TUBERÍA PE ø63mm | | PE63 |
| TUBERÍA PE ø32mm | | PE32 |
| TUBERÍA PE ø20mm | | PE20 |
| TUBERÍA PE (CON GAS) | | PE |

Distancia mínima o edificaciones consideradas en el trazado : 1m

LISTA DE METRADOS-RED

| ø TUBERÍA | POR HABITAR (SIN GAS) |
|-----------|-----------------------|
| 32mm | 7,979.00 |
| 63mm | 3,251.00 |

JOHN ROBINSON CAMPOS CASTILLO
 INGENIERO CIVIL
 REG. S.P. N° 48335

| | | | | | |
|------|-------------------|----------|---------|--------|--------|
| 0 | PARA CONSTRUCCION | 02-05-22 | J.A.N. | J.A.G. | J.C.C |
| REV. | DESCRIPCION | FECHA | ELABORÓ | REVISÓ | APROBÓ |


LISTA DE REVISIONES

REDES DE DISTRIBUCIÓN DE GAS NATURAL EN LIMA Y CALLAO

TITULO: **Redes de Polietileno - Chorrillos**
CHO, SECTOR 002800 MALLAS 001-004
Plano Maestro

| | | | | | | | | | |
|---------|--------|---------|----------|---------------|------------------------------------|---------------------|--|-------|---|
| DIBUJO: | J.A.N. | FECHA: | 02-05-22 | DISTRITO: | Chorrillos | PLANO N°: | | REV.: | |
| REVISO: | J.A.G. | ESCALA: | REF. | ZONA Y MALLA: | 002800-002800-002100-002400-001200 | PLANO MASTER | | | 0 |
| APROBO: | J.C.C | FILE: | 1/1 | REEMPLAZA: | | | | | |

★2022-121743★



CÓDIGO D

N°: 2022-0154380

Remitente:
GAS NATURAL DE LIMA Y CALLAO S.A. -
RUC: 20503758114

Recibido: 22/09/2022 - 09:48

N° de Folios: 39

Registrado YNGA YZQUIERDO

Consultas: www.munlima.gob.pe
Teléfonos: (51) 1 - 632 - 1300

Nota: La recepción NO da conformidad al contenido.

Lima, 21 de Setiembre de 2022

Señores

**MUNICIPALIDAD METROPOLITANA DE LIMA
GERENCIA DE DESARROLLO URBANO**

Presente. -

Asunto : Solicita autorización para la ejecución de obras del proyecto denominado
"CHO - SECTOR 002800 MALLA 001-004"
Radicado : R2022-050530

De nuestra consideración:

Gas Natural de Lima y Callao S.A. - Cálidda, identificada con RUC N° 20503758114, debidamente representada por su apoderado el Señor Roberto Franco Gianoli Hanke, Identificado con DNI N° 10609610, con poderes inscritos en la partida electrónica N° 11352499 del Registro de Personas Jurídicas de la Oficina Registral de Lima, ante usted respetuosamente, nos presentamos y decimos:

Que, en el marco del proyecto de masificación del servicio público de gas natural promovido por el Gobierno Central (Proyecto Camisea), venimos a solicitar autorización para la ejecución de obras del proyecto denominado "**CHO - SECTOR 002800 MALLA 001-004**" ubicado en el distrito de **Chorrillos**, tal como se señala en los planos de ubicación y la memoria descriptiva que se adjuntan, las cuales se ejecutarán en las siguientes direcciones:

- Av. ALAMEDA SUR DESDE CA SANTA LUISA HASTA Av. LOS PINOS
- Av. ALAMEDA SUR DESDE Av. DEFENSORES DEL MORRO HASTA Av. MACCHU PICCHU
- Av. ALAMEDA SUR DESDE Av. LOS PINOS HASTA Av. ALAMEDA SAN MARCOS
- CRUCE DE Av. ALAMEDA SUR ALT Av. MACCHU PICCHU
- Av. ALAMEDA SUR DESDE Av. MACCHU PICCHU HASTA Av. ALAMEDA SAN MARCOS

Conforme a lo señalado en el Art. 81 de Decreto Supremo N° 042-99-EM (Reglamento de Distribución de Gas Natural por Red de Ductos), el concesionario de distribución podrá abrir los pavimentos, calzadas y aceras de las vías públicas que se encuentren dentro del área de concesión, previa notificación a la Municipalidad respectiva, quedando obligado a efectuar la reparación que sea menester dentro del plazo otorgado por dicha Municipalidad.

El estudio de Impacto Ambiental del mencionado proyecto ha sido aprobado mediante R.D N°0116-2004-MEM/AAM de fecha 13 de agosto del 2004, expedida por la Dirección General de Asuntos Ambientales del Ministerio de Energía y Minas.

En virtud de lo antes expuesto, y de conformidad con lo establecido en el Texto Único de Procedimientos Administrativos de la Municipalidad, adjuntamos la siguiente documentación:

1. Plano de Ubicación
2. Planos de planta y perfil
3. Memoria Descriptiva y Especificaciones Técnicas
4. Cronograma de Obra

CÁLIDDA
C. Alvarado
C.C. La Florida
Teléfono: 01-632-1300
San Borja



Por su parte, informamos la contratación de la empresa **COMERCIALIZADORA S&E PERÚ S.A.C** identificada con RUC N°20511535612 para la elaboración de dichos trabajos contando como responsable por parte de la empresa contratista con el Ingeniero John Campos Castillo, con registro del Colegio de Ingenieros N°48335; asimismo, nuestra representada designa como persona responsable al Ingeniero Raúl García con registro del Colegio de Ingenieros N°64179.

De conformidad con lo dispuesto en el artículo 126° del Texto Único Ordenado de la Ley N° 27444- Ley del Procedimiento Administrativo General, otorgamos poder general para efectos de la tramitación ordinaria de este procedimiento al Señor EDER MERA LEON con DNI N° 10214048 Y/O el Sr. ROBERT VALVERDE ALVARADO con DNI N° 41195791, a fin de que en nombre y representación de nuestra empresa, pueda realizar las gestiones correspondientes hasta la finalización del proyecto.

Asimismo, señalamos que de acuerdo al numeral 20.4 del artículo 20° del TUO de la Ley N° 27444, vuestro despacho nos podrá notificar a los siguientes correos electrónicos:

- casilla.electronica@proveedores.calidda.com.pe
- Gestion.Permisos@calidda.com.pe
- emera@meraasesores.com

POR LO EXPUESTO

Presentamos la presente comunicación para los fines pertinentes y en el marco de la normativa aplicable.

Atentamente,

Firmado Digitalmente por:
ROBERTO FRANCO GIANOLI
HANKE
Fecha: 21/09/2022 16:34:24

Roberto Franco Gianoli Hanke
Sub Gerente Legal

