

CÓDIGO DEL PROYECTO: PPE-19-(0623-0624-0626-0627-0629-0630-0665-0667)

Lima, 26 de Abril de 2022

Señores
MUNICIPALIDAD METROPOLITANA DE LIMA
GERENCIA DE DESARROLLO URBANO
Presente. -

Asunto: Solicita autorización para la ejecución de obras del proyecto RIM SECTOR 001600 MALLA 01,02,04,05; SECTOR 001700 MALLA 01,02; SECTOR 002100 MALLA 02,04.

Radicado: R2022 - 021704

De nuestra consideración:

Gas Natural de Lima y Callao S.A. - Cálidda, identificada con RUC N° 20503758114, debidamente representada por su apoderado el Señor Roberto Franco Gianoli Hanke, Identificado con DNI N° 10609610, con poderes inscritos en la partida electrónica N° 11352499 del Registro de Personas Jurídicas de la Oficina Registral de Lima, ante usted respetuosamente, nos presentamos y decimos:

Que, en el marco del proyecto de masificación del servicio público de gas natural promovido por el Gobierno Central (Proyecto Camisea), venimos a solicitar autorización para la ejecución de obras del proyecto denominado **“RIM SECTOR 001600 MALLA 01,02,04,05; SECTOR 001700 MALLA 01,02; SECTOR 002100 MALLA 02,04”**, ubicado en el Distrito del Rímac, tal como se señala en los planos de ubicación y la memoria descriptiva que se adjuntan.

Conforme a lo señalado en el Art. 81 de Decreto Supremo N° 042-99-EM (Reglamento de Distribución de Gas Natural por Red de Ductos), el concesionario de distribución podrá abrir los pavimentos, calzadas y aceras de las vías públicas que se encuentren dentro del área de concesión, previa notificación a la Municipalidad respectiva, quedando obligado a efectuar la reparación que sea menester dentro del plazo otorgado por dicha Municipalidad.

El estudio de Impacto Ambiental del mencionado proyecto ha sido aprobado mediante R.D N°0116-2004-MEM/AAM de fecha 13 de agosto del 2004, expedida por la Dirección General de Asuntos Ambientales del Ministerio de Energía y Minas.

En virtud de lo antes expuesto, y de conformidad con lo establecido en el Texto Único de Procedimientos Administrativos de la Municipalidad, adjuntamos la siguiente documentación:

1. Plano de Ubicación
2. Planos de planta y perfil
3. Memoria Descriptiva y Especificaciones Técnicas
4. Cronograma de Obra

Por su parte, informamos la contratación de la empresa **ALFACO SAC** identificada con RUC N°20601832390, para la elaboración de dichos trabajos contando como responsable por parte de la empresa contratista con el Ingeniero Yerlyn Yack Gómez Melgarejo, con registro del Colegio de Ingenieros N°213465; asimismo, nuestra representada designa como persona responsable a la Ingeniera Leyla G. Eugenio Sarmiento, con Registro del Colegio de Ingenieros N° 150305.

CÁLIDDA
C. Marelli 150
C.C La Rambla, Torre 2,
Teléfono: (51-1) 611-7500
San Borja, Lima, Perú

En ese sentido, en conformidad con lo dispuesto en el numeral 124.1 del artículo 124° del TUO de la Ley N° 27444, otorgamos poder general para efectos de la tramitación ordinaria de este procedimiento al señor WILSON GUERRERO BUITRAGO identificado con C.E. 001022384 y/o BERTHA SULIANA HERRERA CHAMORRO con DNI N° 42573068, a fin que en nombre y representación de nuestra empresa, pueda revisar el expediente, realizar las gestiones necesarias orientadas a la obtención de los permisos y en su oportunidad proceder al recojo de la autorización que corresponda, hasta la finalización del proyecto.

Asimismo, señalamos que de acuerdo al numeral 20.4 del artículo 20° del TUO de la Ley N° 27444, vuestro despacho nos podrá notificar a los siguientes correos electrónicos:

- Casilla.Electronica@proveedores.calidda.com.pe.
- Abel.Villanueva@calidda.com.pe
- Suliana.Herrera@calidda.com.pe

POR TANTO:

A usted señor Gerente, mucho agradeceremos se sirva disponer lo necesario a efecto se nos proporcione la autorización solicitada, por corresponder a derecho.

Atentamente,

Firmado Digitalmente por:
ROBERTO FRANCO GIANOLI
HANKE
Fecha: 26/04/2022 16:52:41

Roberto Franco Gianoli Hanke
Sub Gerente Legal



SEGUIMIENTO DEL DOCUMENTO			
TIPO DE DOCUMENTO	NRO.DOCUMENTO	FECHA DE RECEPCIÓN	FECHA DE DERIVACIÓN
EXPEDIENTE	2022 - 0000067189	28-04-2022 03:16:46 PM	29-04-2022 09:25:29 AM
RUC / DNI	ADMINISTRADO		
20503758114	GAS NATURAL DE LIMA Y CALLAO S.A.		

DATOS DEL DOCUMENTO RECIBIDO		
TIPO	NÚMERO	FOLIO
CARTA	108796	160

MOVIMIENTOS DEL DOCUMENTO

NRO	FECHA DE RECEPCIÓN	AREA	DOCUMENTO	AREA DE DESTINO	FECHA DE RECEPCION	ESTADO
1	29-04-2022 09:25:29 AM	MPV GDU	CARTA 108796	DIVISION DE OBRAS Y REDES PUBLICAS	29-04-2022 12:23:00 PM	RECIBIDO

Consulta realizada: 03/05/2022 11:14:41

★ 2022-108795★



CÓDIGO DEL PROYECTO: PPE-19-(0623-0624-0626-0627-0629-0630-0665-0667)

Lima, 26 de Abril de 2022

Señores
MUNICIPALIDAD DISTRITAL DEL RÍMAC
GERENCIA DE DESARROLLO URBANO
Presente. -

CARGO

Asunto: Solicita autorización para la ejecución de obras del proyecto RIM SECTOR 001600 MALLA 01,02,04,05; SECTOR 001700 MALLA 01,02; SECTOR 002100 MALLA 02,04.

Radicado: R2021 - 021704

De nuestra consideración:

Gas Natural de Lima y Callao S.A. - Cálidda, identificada con RUC N° 20503758114, debidamente representada por su apoderado el Señor Roberto Franco Gianoli Hanke, Identificado con DNI N° 10609610, con poderes inscritos en la partida electrónica N° 11352499 del Registro de Personas Jurídicas de la Oficina Registral de Lima, ante usted respetuosamente, nos presentamos y decimos:

Que, en el marco del proyecto de masificación del servicio público de gas natural promovido por el Gobierno Central (Proyecto Camisea), venimos a solicitar autorización para la ejecución de obras del proyecto denominado "**RIM SECTOR 001600 MALLA 01,02,04,05; SECTOR 001700 MALLA 01,02; SECTOR 002100 MALLA 02,04**", ubicado en el Distrito del Rímac, tal como se señala en los planos de ubicación y la memoria descriptiva que se adjuntan.

Conforme a lo señalado en el Art. 81 de Decreto Supremo N° 042-99-EM (Reglamento de Distribución de Gas Natural por Red de Ductos), el concesionario de distribución podrá abrir los pavimentos, calzadas y aceras de las vías públicas que se encuentren dentro del área de concesión, previa notificación a la Municipalidad respectiva, quedando obligado a efectuar la reparación que sea menester dentro del plazo otorgado por dicha Municipalidad.

El estudio de Impacto Ambiental del mencionado proyecto ha sido aprobado mediante R.D N°0116-2004-MEM/AAM de fecha 13 de agosto del 2004, expedida por la Dirección General de Asuntos Ambientales del Ministerio de Energía y Minas.

En virtud de lo antes expuesto, y de conformidad con lo establecido en el Texto Único de Procedimientos Administrativos de la Municipalidad, adjuntamos la siguiente documentación:

1. Plano de Ubicación
2. Planos de planta y perfil
3. Memoria Descriptiva y Especificaciones Técnicas
4. Cronograma de Obra

Por su parte, informamos la contratación de la empresa **ALFACO SAC** identificada con RUC N°20601832390, para la elaboración de dichos trabajos contando como responsable por parte de la empresa contratista con el Ingeniero Yerlyn Yack Gómez Melgarejo, con registro del Colegio de Ingenieros N°213465; asimismo, nuestra representada designa como persona responsable a la Ingeniera Leyla G. Eugenio Sarmiento, con Registro del Colegio de Ingenieros N° 150305.

CÁLIDDA
C. Morelli 150
C.C. La Rambla Torre 2,
Teléfono: (51-1) 611-7500
San Bartolomé, Lima, Perú

MUNICIPALIDAD DISTRITAL DEL RÍMAC
SECRETARÍA GENERAL DE GESTIÓN DOCUMENTARIA Y P.R.C.O.
LOCAL ANTONIO SANCHEZ

04 MAY 2022

RECEPCIÓN

1034



En ese sentido, en conformidad con lo dispuesto en el numeral 124.1 del artículo 124° del TUO de la Ley N° 27444, otorgamos poder general para efectos de la tramitación ordinaria de este procedimiento al señor WILSON GUERRERO BUITRAGO identificado con C.E. 001022384 y/o BERTHA SULIANA HERRERA CHAMORRO con DNI N° 42573068, a fin que en nombre y representación de nuestra empresa, pueda revisar el expediente, realizar las gestiones necesarias orientadas a la obtención de los permisos y en su oportunidad proceder al recojo de la autorización que corresponda, hasta la finalización del proyecto.

Asimismo, señalamos que de acuerdo al numeral 20.4 del artículo 20° del TUO de la Ley N° 27444, vuestro despacho nos podrá notificar a los siguientes correos electrónicos:

- Casilla.Electronica@proveedores.calidda.com.pe.
- Abel.Villanueva@calidda.com.pe
- Suliana.Herrera@calidda.com.pe

POR TANTO:

A usted señor Gerente, mucho agradeceremos se sirva disponer lo necesario a efecto se nos proporcione la autorización solicitada, por corresponder a derecho.

Atentamente,

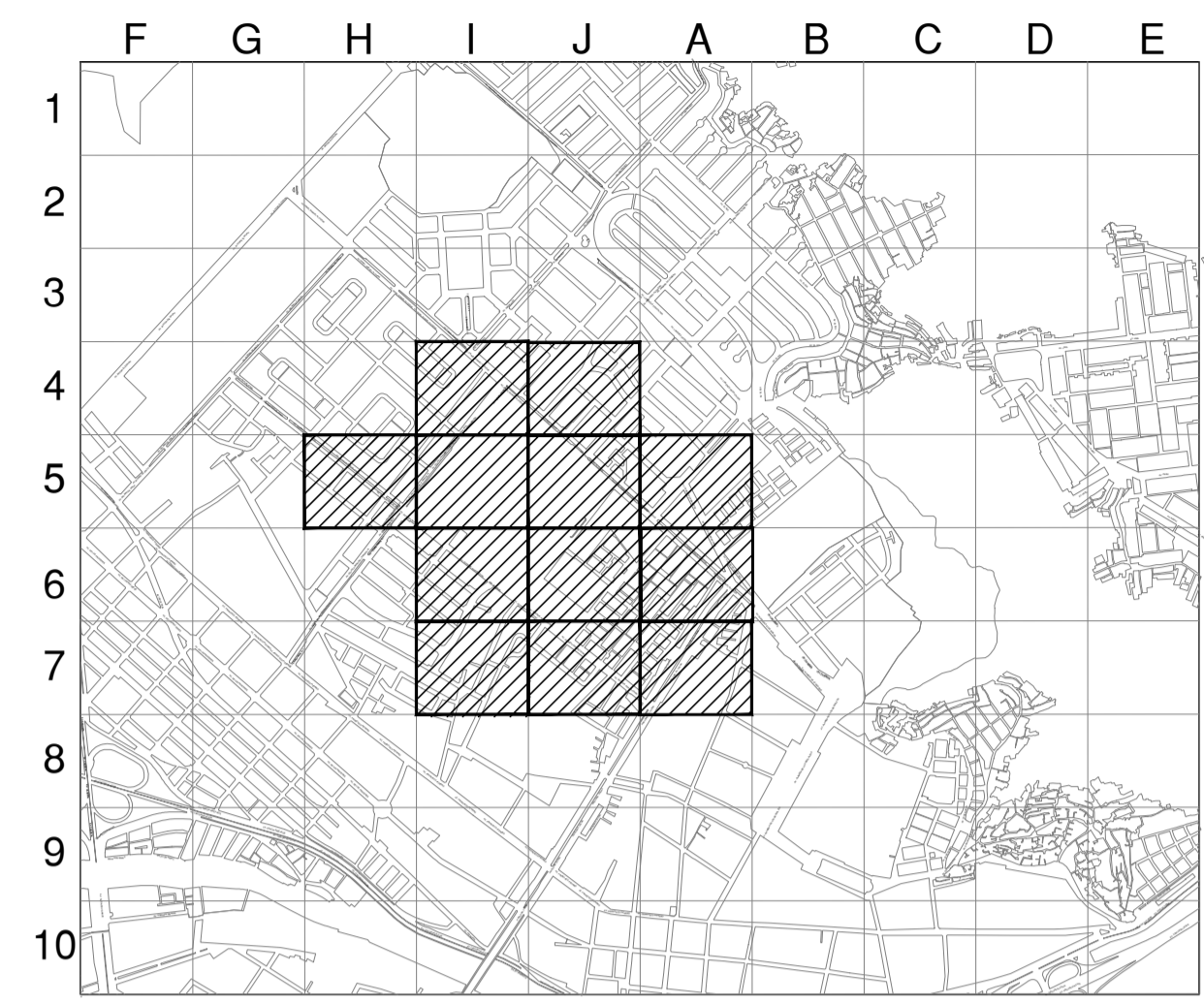
Firmado Digitalmente por:
ROBERTO FRANCO GIANOLI
HANKE
Fecha: 26/04/2022 16:52:40

Roberto Franco Gianoli Hanke
Sub Gerente Legal





CROQUIS DE UBICACIÓN
CUADRANTE E08-F08



ESCALA GRAFICA
Sistema de Coordenadas: UTM-WGS84
Hemisferio Sur - ZONA 18

SIMBOLOGIA

Válvula		Conexión con Silleta (TF)	
Tapón		Conexión con Tapping Tee (EF)	
Reducción		Conexión sin válvula de exceso de flujo	
Transición AC-PE		Punto de Inicio de Progresiva: 0.00	
ERP		Punto de salida de cable de detección en acromático	
Triducto		Zona de protección mecánica de la red	
Punto de empalme		Tramo con tapada diferente a la típica	
Gabinete			

TIPO DE LINEA

TUBERÍA PE ø200mm	PE200
TUBERÍA PE ø160mm	PE160
TUBERÍA PE ø110mm	PE110
TUBERÍA PE ø90mm	PE90
TUBERÍA PE ø63mm	PE63
TUBERÍA PE ø32mm	PE32
TUBERÍA PE ø20mm	PE20
TUBERÍA PE (CON GAS)	PE

Distancia mínima a edificaciones consideradas en el trazado : 1m

LISTA DE METRADOS

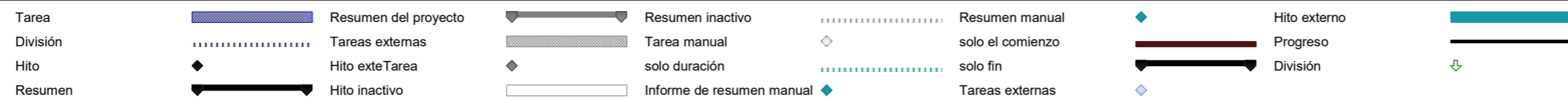
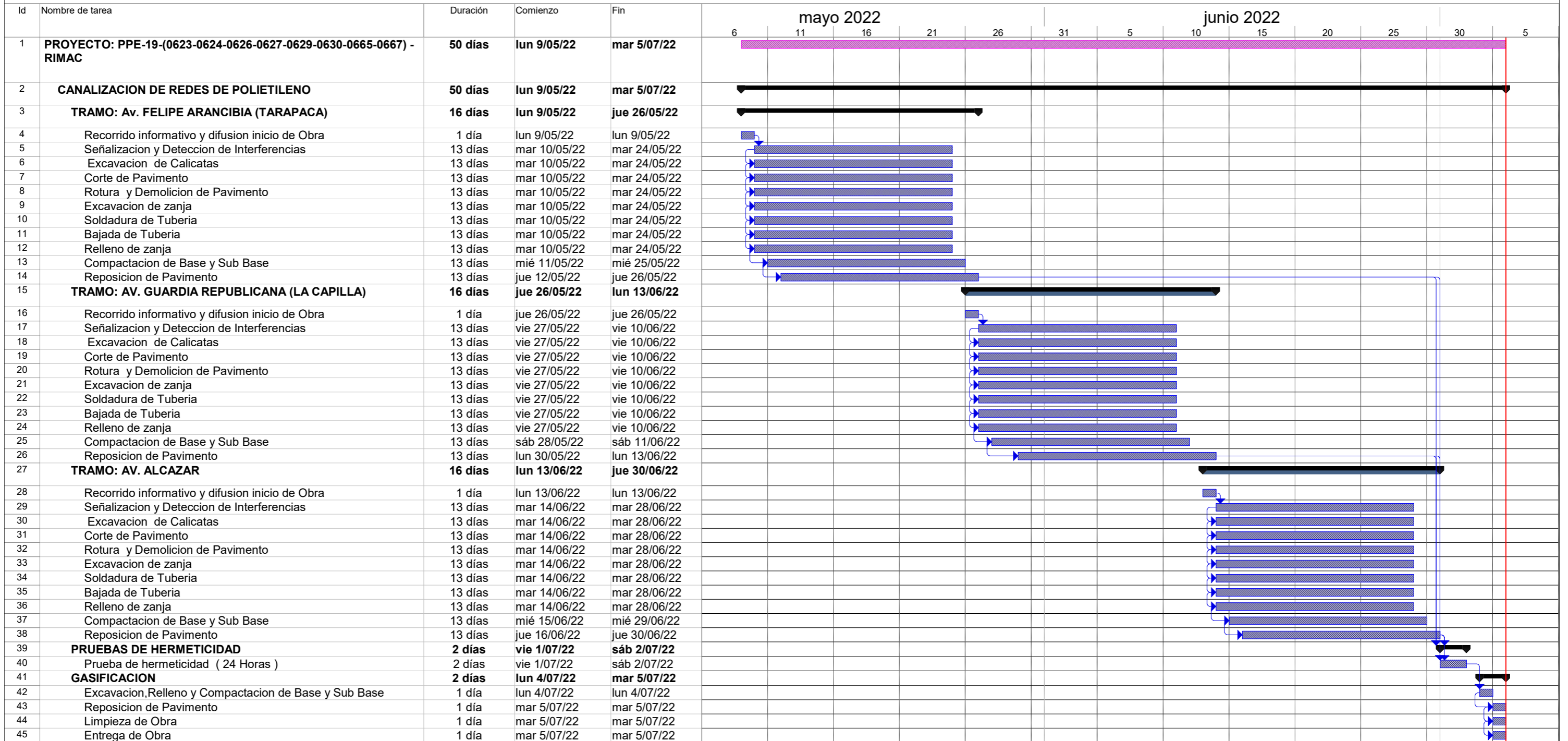
Ø TUBERÍA	LONGITUD
Ø 20 mm	---
Ø 32 mm	4309.22
Ø 63 mm	6840.23
Ø 90 mm	---
Ø 110 mm	11.18
Ø 160 mm	---
Ø 200 mm	---
Total	11160.64

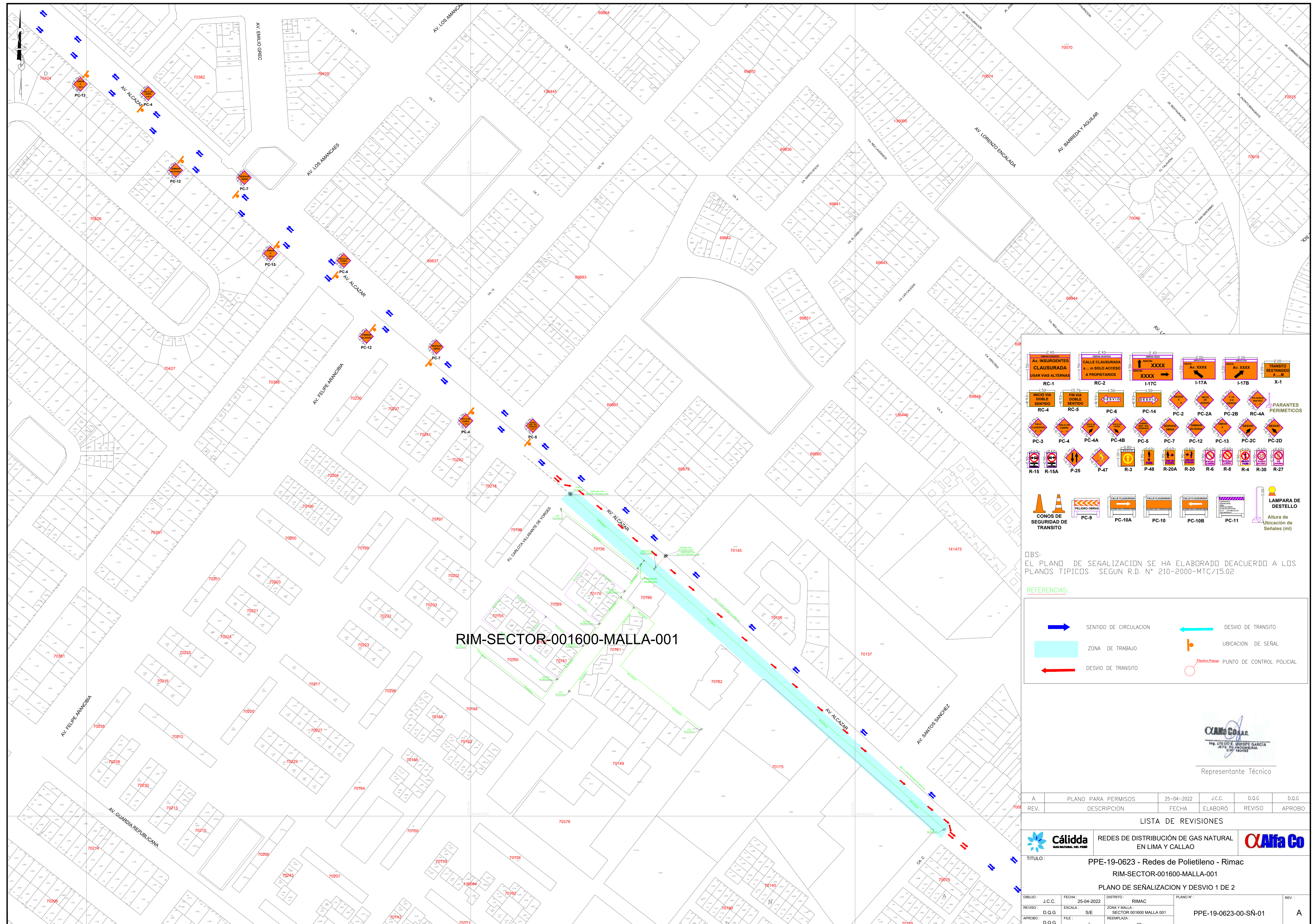
Alfa Co
ING. DIEGO E. QUISPE GARCÍA
JEFE DE INGENIERÍA
CIP 183492
Representante Técnico

A	PARA PERMISO	25-04-2022	E.AVALOS	D.QUISPE	D.QUISPE
REV.	DESCRIPCIÓN	FECHA	DIBUJO	REVISÓ	APROBÓ
LISTA DE REVISIONES					
		REDES DE DISTRIBUCIÓN DE GAS NATURAL EN LIMA Y CALLAO			
TÍTULO:					
REDES DE POLIETILENO - RIMAC					
SECTOR 01600-MALLA (001-002-004-005) SECTOR 001700 MALLA (001-002) SECTOR 002100 MALLA (002, 004)					
PLANO MAESTRO					
DIBUJO:	E.AVALOS	FECHA:	25-04-2022	DISTRITO:	RIMAC
REVISO:	D.QUISPE	ESCALA:	S/E	ZONA Y MALLA:	
APROBÓ:	D.QUISPE	FILE:	1/1	REEMPLAZA:	---
				PLANO N°:	PPE-19-0023-0024-0025-0027-0028-0030-0035-0037-00-PM-01
					REV. A

Id	Nombre de tarea	Duración	Comienzo	Fin	mayo 2022												junio 2022											
					6	11	16	21	26	31	5	10	15	20	25	30	5											
1	PROYECTO: PPE-19-(0623-0624-0626-0627-0629-0630-0665-0667) - RIMAC	50 días	lun 9/05/22	mar 5/07/22																								
2	CANALIZACION DE REDES DE POLIETILENO	50 días	lun 9/05/22	mar 5/07/22																								
3	TRAMO: Av. FELIPE ARANCIBIA (TARAPACA), AV. GUARDIA REPUBLICANA (LA CAPILLA), AV. ALCAZAR, P.J. CARLOTA VILLASANTE DE YORGES, CA. VESTA, JR. VILLACAMPA, CA. ARTURO, JR. MACHU PICCHU, JR. LOS CIBELES, CA. S/N, P.J. 14	46 días	lun 9/05/22	jue 30/06/22																								
4	Recorrido informativo y difusión inicio de Obra	1 día	lun 9/05/22	lun 9/05/22																								
5	Señalización y Detección de Interferencias	43 días	mar 10/05/22	mar 28/06/22																								
6	Excavación de Calicatas	43 días	mar 10/05/22	mar 28/06/22																								
7	Corte de Pavimento	43 días	mar 10/05/22	mar 28/06/22																								
8	Rotura y Demolición de Pavimento	43 días	mar 10/05/22	mar 28/06/22																								
9	Excavación de zanja	43 días	mar 10/05/22	mar 28/06/22																								
10	Soldadura de Tubería	43 días	mar 10/05/22	mar 28/06/22																								
11	Bajada de Tubería	43 días	mar 10/05/22	mar 28/06/22																								
12	Relleno de zanja	43 días	mar 10/05/22	mar 28/06/22																								
13	Compactación de Base y Sub Base	43 días	mié 11/05/22	mié 29/06/22																								
14	Reposición de Pavimento	43 días	jue 12/05/22	jue 30/06/22																								
15	PRUEBAS DE HERMETICIDAD	2 días	vie 1/07/22	sáb 2/07/22																								
16	Prueba de hermeticidad (24 Horas)	2 días	vie 1/07/22	sáb 2/07/22																								
17	GASIFICACION	2 días	lun 4/07/22	mar 5/07/22																								
18	Excavación, Relleno y Compactación de Base y Sub Base	1 día	lun 4/07/22	lun 4/07/22																								
19	Reposición de Pavimento	1 día	mar 5/07/22	mar 5/07/22																								
20	Limpieza de Obra	1 día	mar 5/07/22	mar 5/07/22																								
21	Entrega de Obra	1 día	mar 5/07/22	mar 5/07/22																								

Tarea		Tareas externas		solo duración		Tareas externas	
División		Hito exteTarea		Informe de resumen manual		Hito externo	
Hito		Hito inactivo		Resumen manual		Progreso	
Resumen		Resumen inactivo		solo el comienzo		División	
Resumen del proyecto		Tarea manual		solo fin			





CONOS DE SEGURIDAD DE TRANSITO

PC-9 PELIGRO OBRAS

PC-10A CALLE CLAUSURADA

PC-10 CALLE CLAUSURADA

PC-10B CALLE CLAUSURADA

PC-11 LAMPARA DE DESTELLO

Altura de Ubicación de Señales (ml)

OBS:
EL PLANO DE SEÑALIZACION SE HA ELABORADO DEACUERDO A LOS PLANOS TÍPICOS SEGUN R.D. N° 210-2000-MTC/15.02

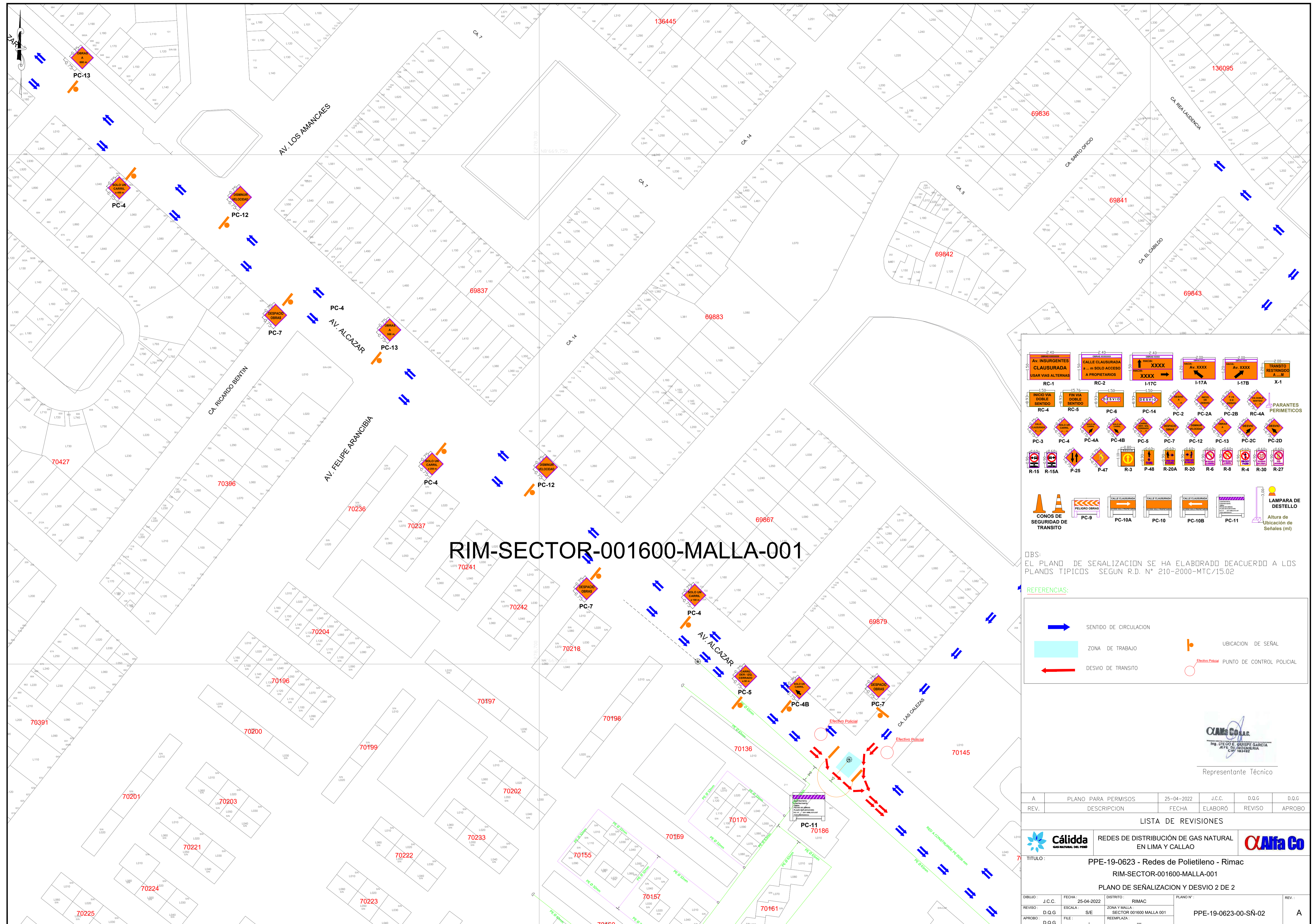
REFERENCIAS:

	SENTIDO DE CIRCULACION		DESVIO DE TRANSITO
	ZONA DE TRABAJO		UBICACION DE SEÑAL
	DESVIO DE TRANSITO		PUNTO DE CONTROL POLICIAL

CAAMA Co., S.A.
Ing. DIEGO E. GUSPÉ GARCÍA
M.P. 183492

Representante Técnico

A	PLANO PARA PERMISOS	25-04-2022	J.C.C.	D.O.G	D.O.G
REV.	DESCRIPCION	FECHA	ELABORÓ	REVISO	APROBO
LISTA DE REVISIONES					
		REDES DE DISTRIBUCIÓN DE GAS NATURAL EN LIMA Y CALLAO			
TITULO: PPE-19-0623 - Redes de Polietileno - Rimac					
RIM-SECTOR-001600-MALLA-001					
PLANO DE SEÑALIZACION Y DESVIO 1 DE 2					
DIBUJO:	J.C.C.	FECHA:	25-04-2022	DISTRITO:	RIMAC
REVISO:	D.O.G	ESCALA:	S/E	ZONA Y MALLA:	SECTOR 001600 MALLA 001
APROBO:	D.O.G	FILE:	-	REEMPLAZA:	-
				PPE-19-0623-00-SN-01	A



RIM-SECTOR-001600-MALLA-001

LEYENDA DE SEÑALES:

				Altura de Ubicación de Señales (ml)	

OBS:
EL PLANO DE SEÑALIZACION SE HA ELABORADO DEACUERDO A LOS PLANOS TÍPICOS SEGUN R.D. N° 210-2000-MTC/15.02

REFERENCIAS:

	SENTIDO DE CIRCULACION		UBICACION DE SEÑAL
	ZONA DE TRABAJO		PUNTO DE CONTROL POLICIAL
	DESUDIO DE TRANSITO		

CAJETA S.A.S.
Ing. DIEGO E. HUISEPÉ GARCÍA
C.R. 183492
Representante Técnico

A	PLANO PARA PERMISOS	25-04-2022	J.C.C.	D.O.G	D.O.G
REV.	DESCRIPCION	FECHA	ELABORÓ	REVISO	APROBO

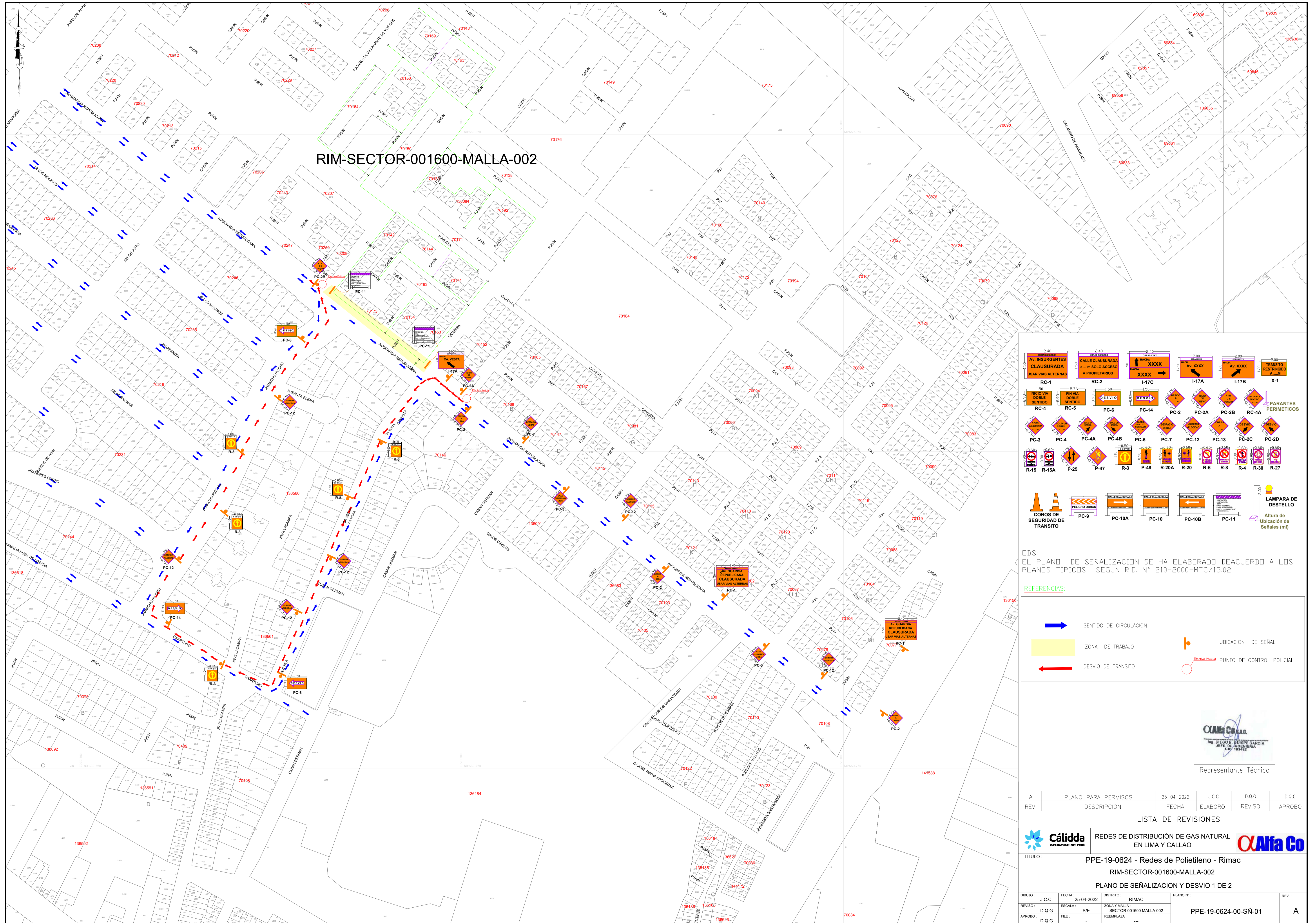
LISTA DE REVISIONES

Cáldida REDES DE DISTRIBUCIÓN DE GAS NATURAL EN LIMA Y CALLAO **CAJETA S.A.S.**

TITULO: PPE-19-0623 - Redes de Polietileno - Rimac
RIM-SECTOR-001600-MALLA-001
PLANO DE SEÑALIZACION Y DESUDIO 2 DE 2

DIBUJO:	J.C.C.	FECHA:	25-04-2022	DISTRITO:	RIMAC	PLANO N°:		REV.:	
REVISO:	D.O.G	ESCALA:	S/E	ZONA Y MALLA:	SECTOR 001600 MALLA 001				
APROBADO:	D.O.G	FILE:		REEMPLAZA:					

PPE-19-0623-00-SN-02 A



RIM-SECTOR-001600-MALLA-002

LEGENDA DE SEÑALES:

CONOS DE SEGURIDAD DE TRANSITO
 P-9
 PC-10A
 PC-10
 PC-10B
 PC-11
 Altura de Ubicación de Señales (m)

OBS:
 EL PLANO DE SEÑALIZACION SE HA ELABORADO DEACUERDO A LOS PLANOS TÍPICOS SEGUN R.D. N° 210-2000-MTC/15.02

REFERENCIAS:

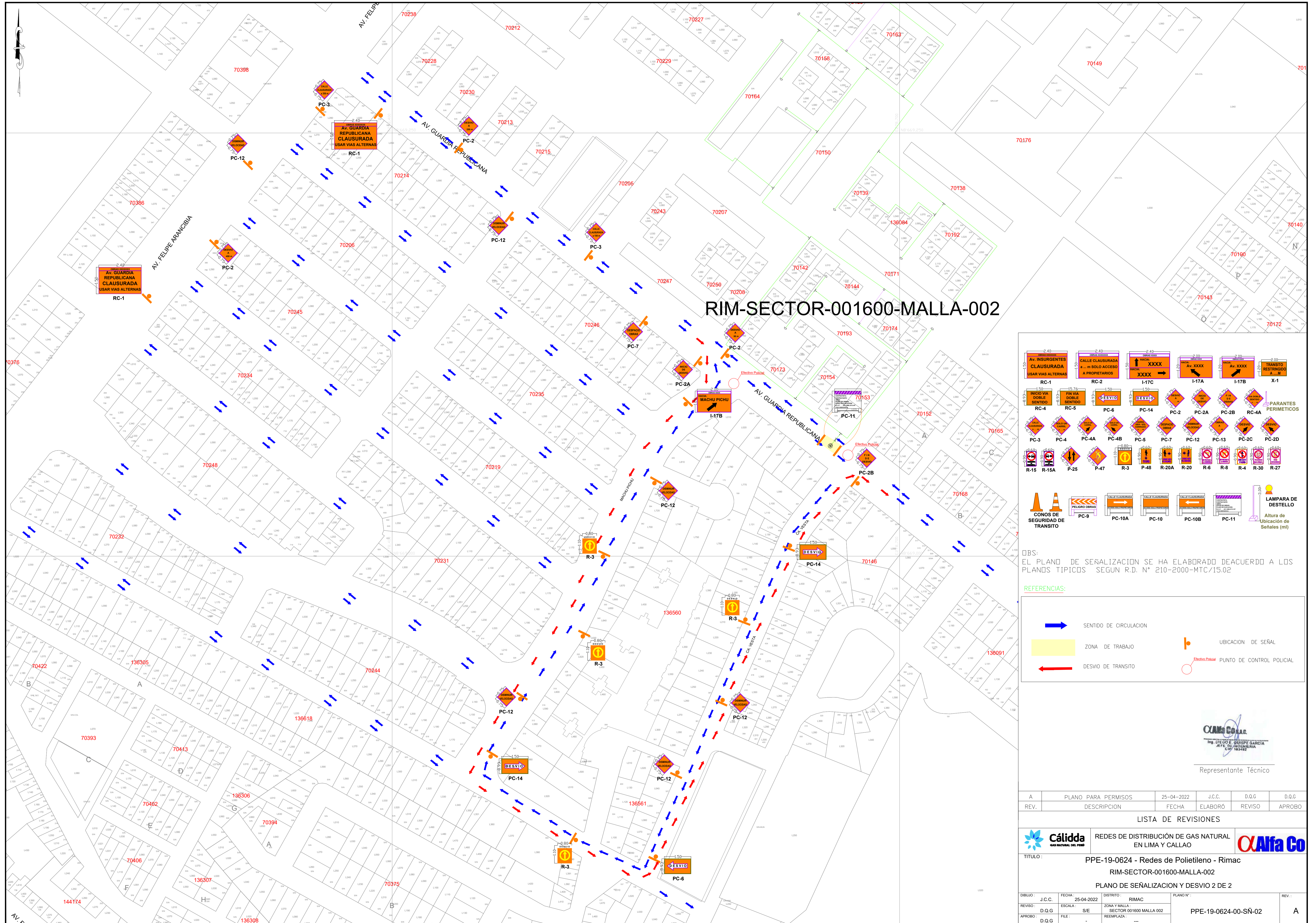
	SENTIDO DE CIRCULACION		ZONA DE TRABAJO
	DESVIO DE TRANSITO		UBICACION DE SEÑAL
			PUNTO DE CONTROL POLICIAL

CUASA Co., S.A.C.
 Ing. DIEGO E. HUISEP GARCIA
 A.P. DE INGENIERIA CIVIL 183492
 Representante Técnico

A	PLANO PARA PERMISOS	25-04-2022	J.C.C.	D.O.G	D.O.G
REV.	DESCRIPCION	FECHA	ELABORÓ	REVISÓ	APROBO

LISTA DE REVISIONES

	REDES DE DISTRIBUCION DE GAS NATURAL EN LIMA Y CALLAO	
TITULO:	PPE-19-0624 - Redes de Polietileno - Rimac	
	RIM-SECTOR-001600-MALLA-002	
	PLANO DE SEÑALIZACION Y DESVIO 1 DE 2	
DIBUJO: J.C.C.	FECHA: 25-04-2022	DISTRITO: RIMAC
REVISO: D.O.G	ESCALA: S/E	ZONA Y MALLA: SECTOR 001600 MALLA 002
APROBO: D.O.G	FILE:	REEMPLAZA:
		PPE-19-0624-00-SN-01
		A



RIM-SECTOR-001600-MALLA-002

LEYENDA DE SEÑALES:

Altura de Ubicación de Señales (m)

OBS:
EL PLANO DE SEÑALIZACION SE HA ELABORADO DEACUERDO A LOS PLANOS TÍPICOS SEGUN R.D. N° 210-2000-MTC/15.02

REFERENCIAS:

	SENTIDO DE CIRCULACION		UBICACION DE SEÑAL
	ZONA DE TRABAJO		PUNTO DE CONTROL POLICIAL
	DESVIOS DE TRANSITO		

CUAMA CONSULTORES
Ing. DIEGO E. HUISEP GARCIA
CIP 183492
Representante Técnico

A	PLANO PARA PERMISOS	25-04-2022	J.C.C.	D.O.G	D.O.G
REV.	DESCRIPCION	FECHA	ELABORÓ	REVISO	APROBO

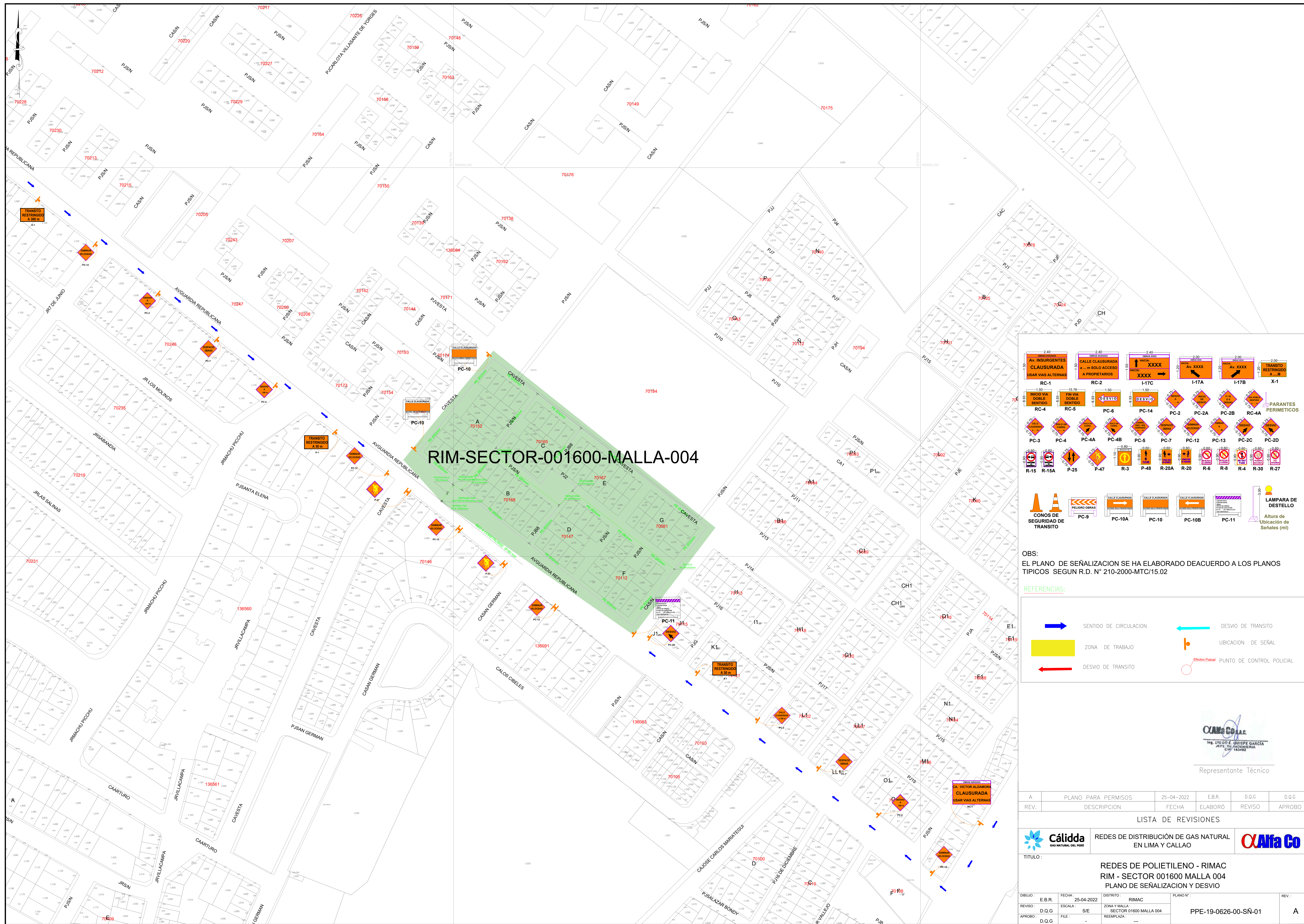
LISTA DE REVISIONES

Cálidda REDES DE DISTRIBUCIÓN DE GAS NATURAL EN LIMA Y CALLAO **Alfa Co**

TÍTULO: PPE-19-0624 - Redes de Polietileno - Rimac
RIM-SECTOR-001600-MALLA-002
PLANO DE SEÑALIZACION Y DESVIO 2 DE 2

DIBUJO:	J.C.C.	FECHA:	25-04-2022	DISTRITO:	RIMAC	PLANO N°:		REV.:	
REVISO:	D.O.G	ESCALA:	S/E	ZONA Y MALLA:	SECTOR 001600 MALLA 002				
APROBÓ:	D.O.G	FILE:		REEMPLAZA:					

PPE-19-0624-00-SN-02 A



RIM-SECTOR-001600-MALLA-004

LEGENDA DE SEÑALIZACION

CONOS DE SEGURIDAD DE TRANSITO
PC-9 PELIGRO OBRA
PC-10A CALLE CLAUSURADA
PC-10 CALLE CLAUSURADA
PC-10B CALLE CLAUSURADA
PC-11 CALLE CLAUSURADA
LAMPARA DE DESTELLO
 Altura de Ubicación de Señales (ml)

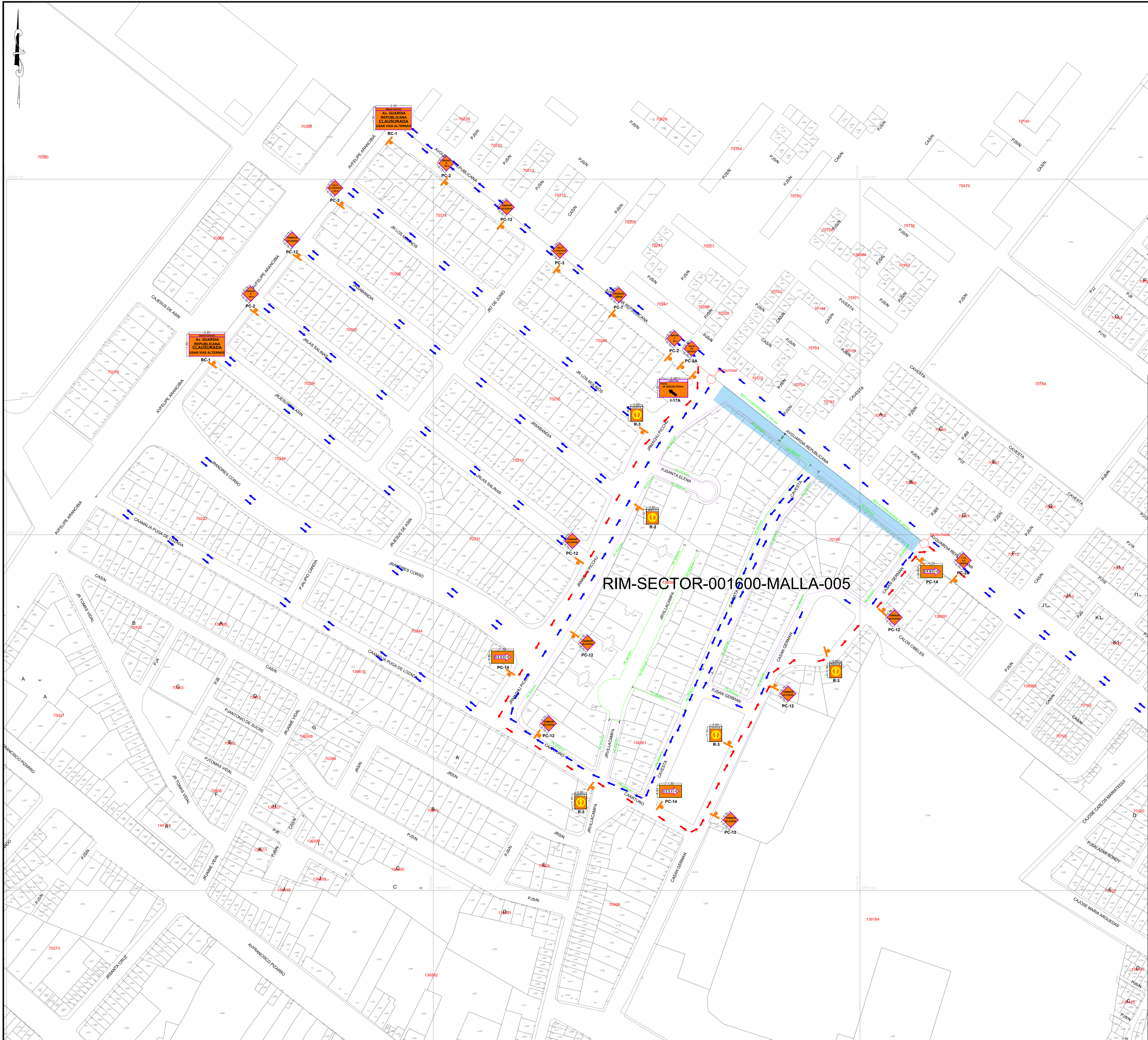
OBS:
 EL PLANO DE SEÑALIZACION SE HA ELABORADO DEACUERDO A LOS PLANOS TÍPICOS SEGUN R.D. N° 210-2000-MTC/15.02

REFERENCIAS:

	SENTIDO DE CIRCULACION		DESVIO DE TRANSITO
	ZONA DE TRABAJO		UBICACION DE SEÑAL
	DESVIO DE TRANSITO		PUNTO DE CONTROL POLICIAL

ALFA CO. S.A.
 ING. DIEGO E. QUIROPE GARCIA
 JEFE DE INGENIERIA CIVIL
 Representante Técnico

A	PLANO PARA PERMISOS	25-04-2022	E.B.R.	D.Q.G.	D.Q.G.
REV.	DESCRIPCION	FECHA	ELABORÓ	REVISO	APROBO
LISTA DE REVISIONES					
Cáldida <small>GAS NATURAL DEL PERU</small>		REDES DE DISTRIBUCIÓN DE GAS NATURAL EN LIMA Y CALLAO		Alfa Co	
TITULO: REDES DE POLIETILENO - RIMAC RIM - SECTOR 001600 MALLA 004 PLANO DE SEÑALIZACION Y DESVIO					
DIBUJO:	E.B.R.	FECHA:	25-04-2022	DISTRITO:	RIMAC
REVISO:	D.Q.G.	ESCALA:	S/E	ZONA Y MALLA:	SECTOR 01600 MALLA 004
APROBO:	D.Q.G.	FILE:	-	REEMPLAZA:	-
				PLANO N°:	PPE-19-0626-00-SN-01
				REV.:	A



RIM-SECTOR-001600-MALLA-005

RC-1 AV. INSURGENTES CLAUSURADA USAR VÍAS ALTERNAS
RC-2 CALLE CLAUSURADA + SOLO ACCESO A PROPIETARIOS
I-17C XXXX
I-17A XXXX
I-17B XXXX
X-1 TRANSITO RESTRINGIDO
PC-1 INICIO VIA DOBLE SENTIDO
PC-5 FIN VIA DOBLE SENTIDO
PC-6 DESVIO
PC-14 DESVIO
PC-2 DESVIO
PC-2A DESVIO
PC-2B DESVIO
RC-4A PARANTES PERIMETRICOS
PC-3 DESVIO
PC-4 DESVIO
PC-4A DESVIO
PC-4B DESVIO
PC-5 DESVIO
PC-7 DESVIO
PC-12 DESVIO
PC-13 DESVIO
PC-2C DESVIO
PC-2D DESVIO
R-15 R-15A
P-25 P-25
P-47 P-47
R-3 R-3
P-48 P-48
R-20A R-20A
R-20 R-20
R-6 R-6
R-8 R-8
R-4 R-4
R-30 R-30
R-27 R-27
CONOS DE SEGURIDAD DE TRANSITO
PC-9 PELIGRO OBRAS
PC-10A CALLE CLAUSURADA
PC-10 CALLE CLAUSURADA
PC-10B CALLE CLAUSURADA
PC-11 CALLE CLAUSURADA
LAMPARA DE DESTELLO
 Altura de Ubicación de Señales (m)

OBS:
EL PLANO DE SEÑALIZACION SE HA ELABORADO DEACUERDO A LOS PLANOS TÍPICOS SEGUN R.D. N° 210-2000-MTC/15.02

REFERENCIAS:

- SENTIDO DE CIRCULACION
- ZONA DE TRABAJO
- DESVIO DE TRANSITO
- UBICACION DE SEÑAL
- PUNTO DE CONTROL POLICIAL

CAMA Co. SAC
 ING. DIEGO E. HUISEPÉ GARCÍA
 A.P. 05 - INGENIERIA
 CIP 183492
 Representante Técnico

REV.	PLANO PARA PERMISOS	25-04-2022	J.C.C.	D.O.G	D.O.G
	DESCRIPCION	FECHA	ELABORÓ	REVISO	APROBO

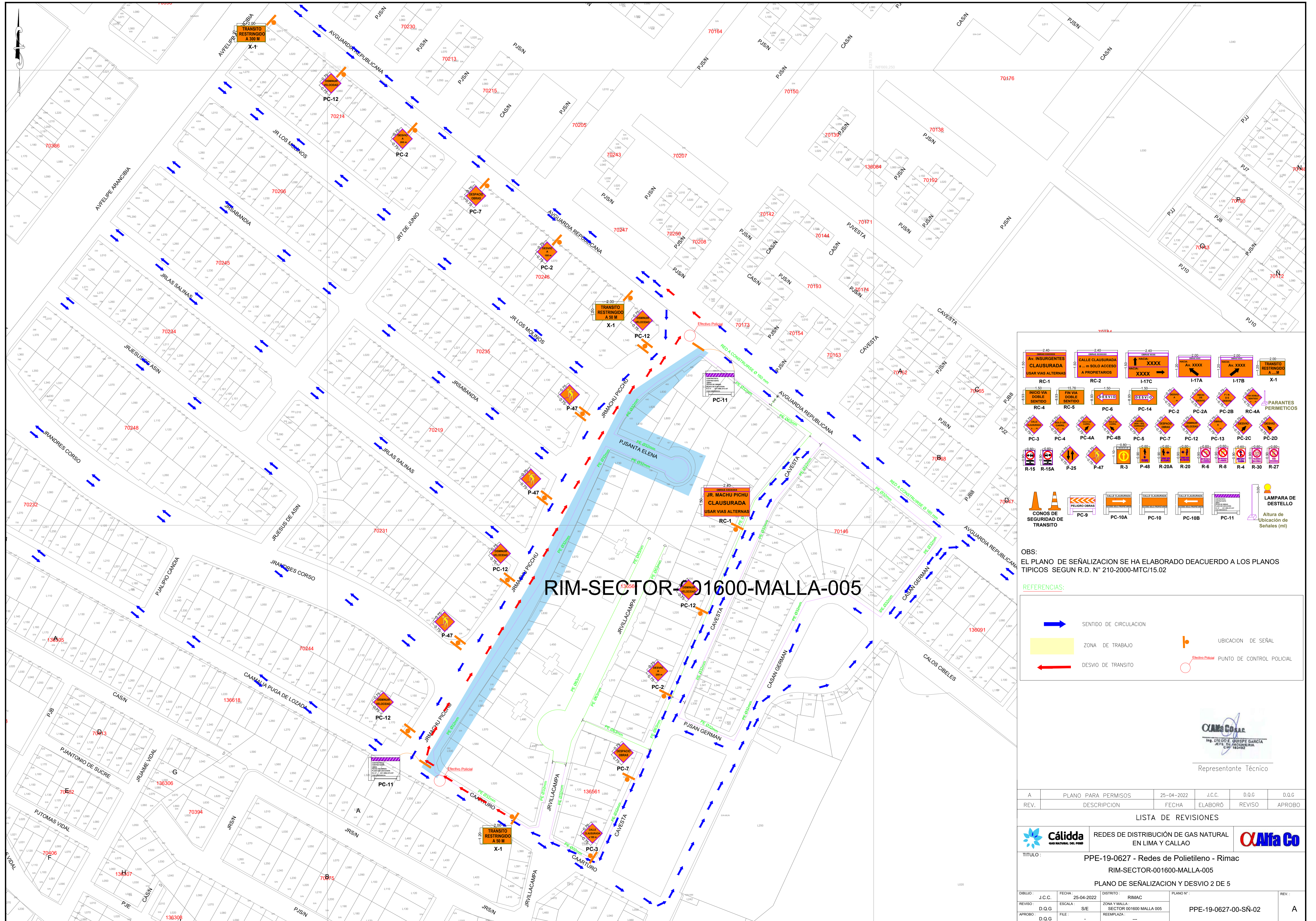
LISTA DE REVISIONES

Cálidda REDES DE DISTRIBUCIÓN DE GAS NATURAL EN LIMA Y CALLAO **Alfa Co**

TÍTULO: PPE-19-0627 - Redes de Polietileno - Rimac
 RIM-SECTOR-001600-MALLA-005
 PLANO DE SEÑALIZACION Y DESVIO 1 DE 5

DIBUJO:	J.C.C.	FECHA:	25-04-2022	DISTRITO:	RIMAC	PLANO N°:		REV.:	
REVISO:	D.O.G	ESCALA:	S/E	ZONA Y MALLA:	SECTOR 001600 MALLA 005				
APROBADO:	D.O.G	FILE:		REEMPLAZA:					

PPE-19-0627-00-SN-01 A



RIM-SECTOR-001600-MALLA-005

LEGENDA DE SEÑALES:

Altura de Ubicación de Señales (ml)

OBIS:
EL PLANO DE SEÑALIZACION SE HA ELABORADO DEACUERDO A LOS PLANOS TÍPICOS SEGUN R.D. N° 210-2000-MTC/15.02

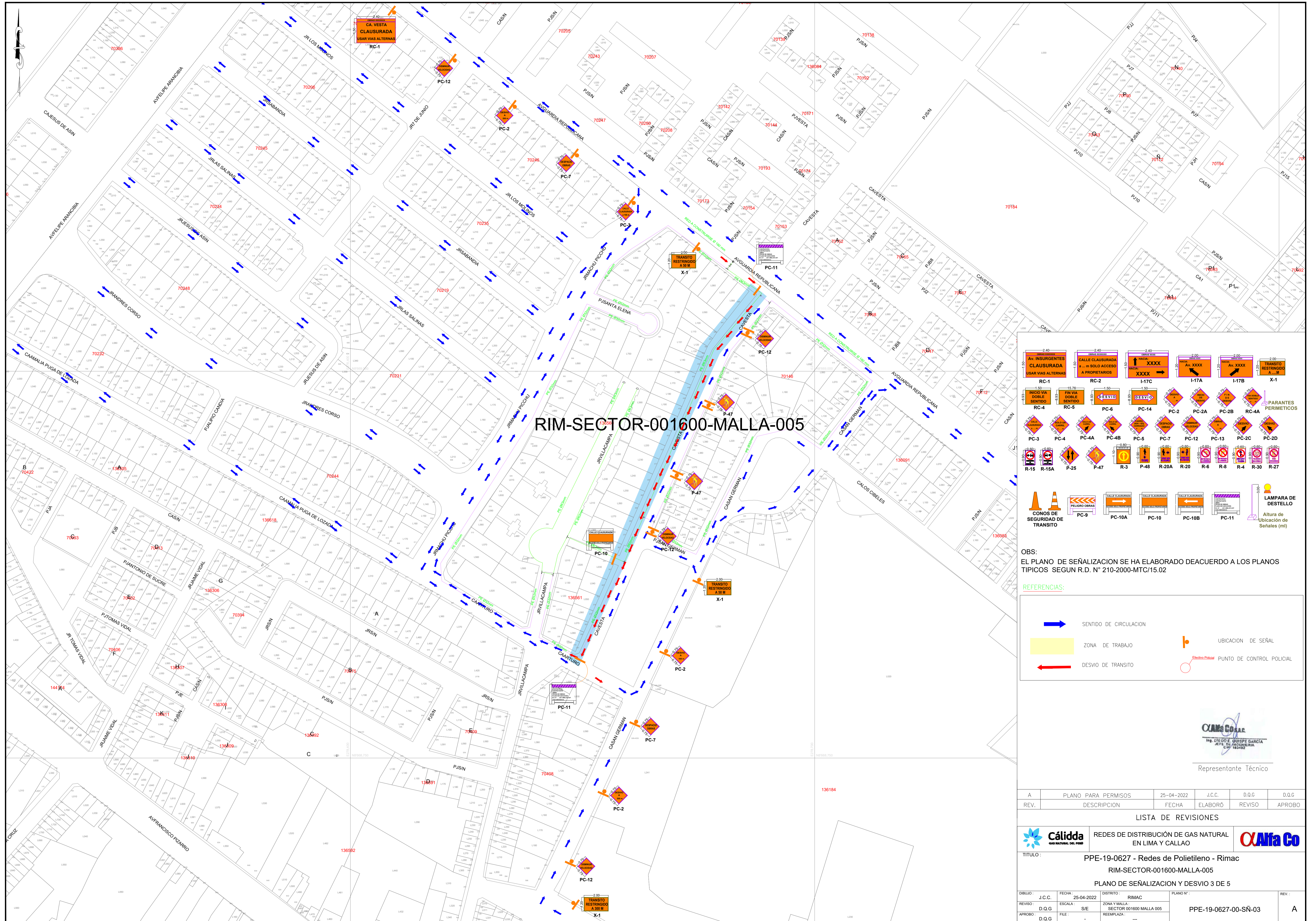
REFERENCIAS:

	SENTIDO DE CIRCULACION		UBICACION DE SEÑAL
	ZONA DE TRABAJO		PUNTO DE CONTROL POLICIAL
	DESIVIO DE TRANSITO		

CAIFA Co. SAC
ING. DIEGO E. HUÍSPER GARCÍA
AV. DE INDEPENDENCIA
CIP 183492

Representante Técnico

A	PLANO PARA PERMISOS	25-04-2022	J.C.C.	D.O.G	D.O.G
REV.	DESCRIPCION	FECHA	ELABORÓ	REVISO	APROBO
LISTA DE REVISIONES					
	REDES DE DISTRIBUCIÓN DE GAS NATURAL EN LIMA Y CALLAO				
TÍTULO: PPE-19-0627 - Redes de Polietileno - Rimac					
RIM-SECTOR-001600-MALLA-005					
PLANO DE SEÑALIZACION Y DESIVIO 2 DE 5					
DIBUJO:	J.C.C.	FECHA:	25-04-2022	DISTRITO:	RIMAC
REVISO:	D.O.G	ESCALA:	S/E	ZONA Y MALLA:	SECTOR 001600 MALLA 005
APROBÓ:	D.O.G	FILE:		REEMPLAZA:	
				PPE-19-0627-00-SN-02	A



RIM-SECTOR-001600-MALLA-005

Legend:

- RC-1: AV. INSURGENTES CLAUSURADA USAR VÍAS ALTERNAS
- RC-2: CALLE CLAUSURADA A PROPIETARIOS
- I-17C: XXXX
- I-17A: XXXX
- I-17B: XXXX
- X-1: TRANSITO RESTRICTO A 50 M
- PC-1: INICIO VIA DOBLE SENTIDO
- PC-2: FIN VIA DOBLE SENTIDO
- PC-3: DESVIO
- PC-4: DESVIO
- PC-5: DESVIO
- PC-6: DESVIO
- PC-7: DESVIO
- PC-12: DESVIO
- PC-13: DESVIO
- PC-14: DESVIO
- PC-2A: DESVIO
- PC-2B: DESVIO
- PC-2C: DESVIO
- PC-2D: DESVIO
- PC-3A: DESVIO
- PC-3B: DESVIO
- PC-3C: DESVIO
- PC-3D: DESVIO
- PC-4A: DESVIO
- PC-4B: DESVIO
- PC-4C: DESVIO
- PC-4D: DESVIO
- PC-5A: DESVIO
- PC-5B: DESVIO
- PC-5C: DESVIO
- PC-5D: DESVIO
- PC-6A: DESVIO
- PC-6B: DESVIO
- PC-6C: DESVIO
- PC-6D: DESVIO
- PC-7A: DESVIO
- PC-7B: DESVIO
- PC-7C: DESVIO
- PC-7D: DESVIO
- PC-12A: DESVIO
- PC-12B: DESVIO
- PC-12C: DESVIO
- PC-12D: DESVIO
- PC-13A: DESVIO
- PC-13B: DESVIO
- PC-13C: DESVIO
- PC-13D: DESVIO
- PC-14A: DESVIO
- PC-14B: DESVIO
- PC-14C: DESVIO
- PC-14D: DESVIO
- PC-20A: DESVIO
- PC-20B: DESVIO
- PC-20C: DESVIO
- PC-20D: DESVIO
- PC-27: DESVIO
- R-15: CONOS DE SEGURIDAD DE TRANSITO
- R-15A: CONOS DE SEGURIDAD DE TRANSITO
- P-25: PELIGRO OBRAS
- P-47: PELIGRO OBRAS
- R-3: PELIGRO OBRAS
- P-48: PELIGRO OBRAS
- R-20A: PELIGRO OBRAS
- R-20: PELIGRO OBRAS
- R-6: PELIGRO OBRAS
- R-8: PELIGRO OBRAS
- R-4: PELIGRO OBRAS
- R-30: PELIGRO OBRAS
- R-27: PELIGRO OBRAS
- PC-9: PELIGRO OBRAS
- PC-10A: CALLE CLAUSURADA
- PC-10: CALLE CLAUSURADA
- PC-10B: CALLE CLAUSURADA
- PC-11: CALLE CLAUSURADA
- LAMPARA DE DESTELLO: LAMPARA DE DESTELLO

OBIS:
EL PLANO DE SEÑALIZACION SE HA ELABORADO DEACUERDO A LOS PLANOS TÍPICOS SEGUN R.D. N° 210-2000-MTC/15.02

REFERENCIAS:

- Blue arrow: SENTIDO DE CIRCULACION
- Yellow box: ZONA DE TRABAJO
- Red arrow: DESVIO DE TRANSITO
- Orange triangle: UBICACION DE SEÑAL
- Red circle: PUNTO DE CONTROL POLICIAL

CAIFA Co., S.A.
Ing. DIEGO E. HUISEP GARCIA
CALLE DE INDEPENDENCIA
CIP 183492
Representante Técnico

REV.	DESCRIPCION	FECHA	ELABORÓ	REVISO	APROBO
A	PLANO PARA PERMISOS	25-04-2022	J.C.C.	D.O.G	D.O.G

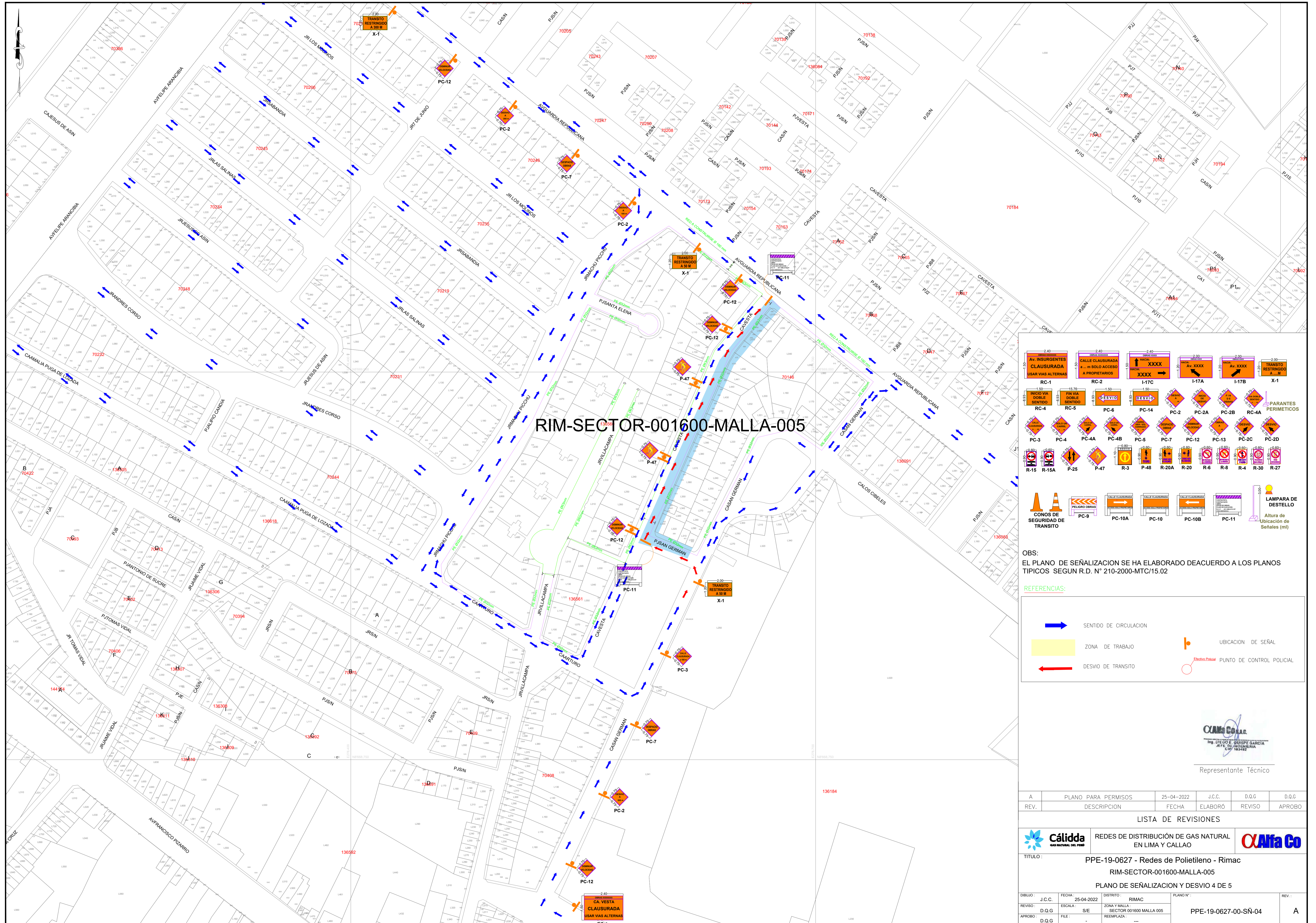
LISTA DE REVISIONES

	REDES DE DISTRIBUCION DE GAS NATURAL EN LIMA Y CALLAO	
--	---	--

TITULO: PPE-19-0627 - Redes de Polietileno - Rimac
RIM-SECTOR-001600-MALLA-005
PLANO DE SEÑALIZACION Y DESVIO 3 DE 5

DIBUJO:	J.C.C.	FECHA:	25-04-2022	DISTRITO:	RIMAC	PLANO N°:		REV.:	
REVISO:	D.O.G	ESCALA:	S/E	ZONA Y MALLA:	SECTOR 001600 MALLA 005				
APROBO:	D.O.G	FILE:		REEMPLAZA:					

PPE-19-0627-00-SN-03 A



RIM-SECTOR-001600-MALLA-005

LEGENDA DE SEÑALES:

Altura de Ubicación de Señales (ml)

OBS:
EL PLANO DE SEÑALIZACION SE HA ELABORADO DEACUERDO A LOS PLANOS TÍPICOS SEGUN R.D. N° 210-2000-MTC/15.02

REFERENCIAS:

	SENTIDO DE CIRCULACION		ZONA DE TRABAJO
	DESVIO DE TRANSITO		UBICACION DE SEÑAL
			PUNTO DE CONTROL POLICIAL

CAIFA Co. SAC
ING. DIEGO E. HUISEP GARCIA
C.I.F. 0184492
Representante Técnico

A	PLANO PARA PERMISOS	25-04-2022	J.C.C.	D.O.G	D.O.G
REV.	DESCRIPCION	FECHA	ELABORÓ	REVISO	APROBO

LISTA DE REVISIONES

	REDES DE DISTRIBUCIÓN DE GAS NATURAL EN LIMA Y CALLAO			
TÍTULO: PPE-19-0627 - Redes de Polietileno - Rimac				
RIM-SECTOR-001600-MALLA-005				
PLANO DE SEÑALIZACION Y DESVIO 4 DE 5				
DIBUJO: J.C.C.	FECHA: 25-04-2022	DISTRITO: RIMAC	PLANO N°:	REV.:
REVISO: D.O.G	ESCALA: S/E	ZONA Y MALLA: SECTOR 001600 MALLA 005	PPE-19-0627-00-SN-04	A
APROBO: D.O.G	FILE:	REEMPLAZA:		

RIM-SECTOR-001600-MALLA-005

Legend:

- RC-1: Av. Insurgentes Clausurada Usar Vías Alternas
- RC-2: Calle Clausurada a Propietarios
- I-17C: XXXX
- I-17A: Av. XXXX
- I-17B: Av. XXXX
- X-1: Transito Restringido a 50 M.
- PC-1: Inicio Via Doble Sentido
- PC-2: Fin Via Doble Sentido
- PC-3: Desvio
- PC-4: Desvio
- PC-4A: Desvio
- PC-4B: Desvio
- PC-5: Desvio
- PC-7: Desvio
- PC-12: Desvio
- PC-13: Desvio
- PC-2A: Desvio
- PC-2B: Desvio
- PC-2C: Desvio
- PC-2D: Desvio
- R-15: Conos de Seguridad de Transito
- R-15A: Conos de Seguridad de Transito
- P-25: Parantes Perimetricos
- P-47: Parantes Perimetricos
- R-3: Conos de Seguridad de Transito
- P-48: Parantes Perimetricos
- R-20A: Conos de Seguridad de Transito
- R-20: Conos de Seguridad de Transito
- R-6: Conos de Seguridad de Transito
- R-8: Conos de Seguridad de Transito
- R-4: Conos de Seguridad de Transito
- R-30: Conos de Seguridad de Transito
- R-27: Conos de Seguridad de Transito
- PC-9: Calle Clausurada
- PC-10A: Calle Clausurada
- PC-10: Calle Clausurada
- PC-10B: Calle Clausurada
- PC-11: Calle Clausurada
- LAMPARA DE DESTELLO: Altura de Ubicación de Señales (m)

OBS:
EL PLANO DE SEÑALIZACION SE HA ELABORADO DEACUERDO A LOS PLANOS TIPICOS SEGUN R.D. N° 210-2000-MTC/15.02

REFERENCIAS:

- Blue arrow: SENTIDO DE CIRCULACION
- Yellow rectangle: ZONA DE TRABAJO
- Red arrow: DESVIO DE TRANSITO
- Orange T-shape: UBICACION DE SEÑAL
- Red circle: PUNTO DE CONTROL POLICIAL

CAMA Co. SAC
ING. DIEGO E. HUISEP GARCIA
ING. DE INGENIERIA CIVIL 183492

Representante Técnico

REV.	DESCRIPCION	FECHA	ELABORÓ	REVISÓ	APROBO
A	PLANO PARA PERMISOS	25-04-2022	J.C.C.	D.O.G	D.O.G

LISTA DE REVISIONES

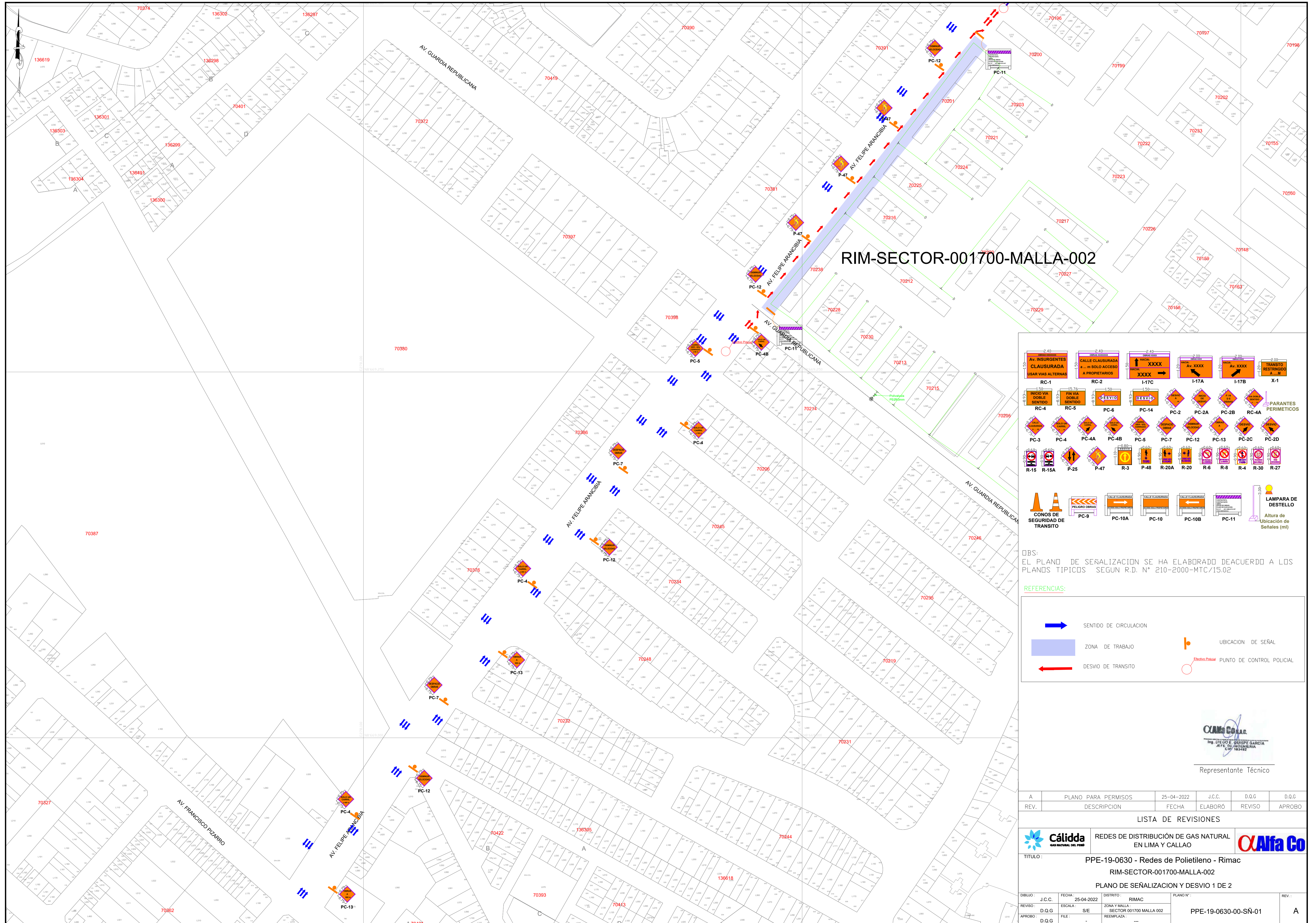
DIBUJO	J.C.C.	FECHA	25-04-2022	DISTRITO	RIMAC	PLANO N°	PLANO N°	REV.
REVISO	D.O.G	ESCALA	S/E	ZONA Y MALLA	SECTOR 001600 MALLA 005			
APROBO	D.O.G	FILE		REEMPLAZA:				

TITULO: **REDES DE DISTRIBUCION DE GAS NATURAL EN LIMA Y CALLAO**

Cálidda REDES DE DISTRIBUCION DE GAS NATURAL EN LIMA Y CALLAO **CAIFA Co**

PPE-19-0627 - Redes de Polietileno - Rimac
RIM-SECTOR-001600-MALLA-005
PLANO DE SEÑALIZACION Y DESVIO 5 DE 5

PPE-19-0627-00-SN-05 A



RIM-SECTOR-001700-MALLA-002

LEGENDA DE SEÑALES:

CONOS DE SEGURIDAD DE TRANSITO
 PELIGRO OBRAS
 CALLE CLAUSURADA
 CALLE CLAUSURADA
 CALLE CLAUSURADA
 LAMPARA DE DESTELLO
 Altura de Ubicación de Señales (m)

OBS:
 EL PLANO DE SEÑALIZACION SE HA ELABORADO DEACUERDO A LOS PLANOS TÍPICOS SEGUN R.D. N° 210-2000-MTC/15.02

REFERENCIAS:

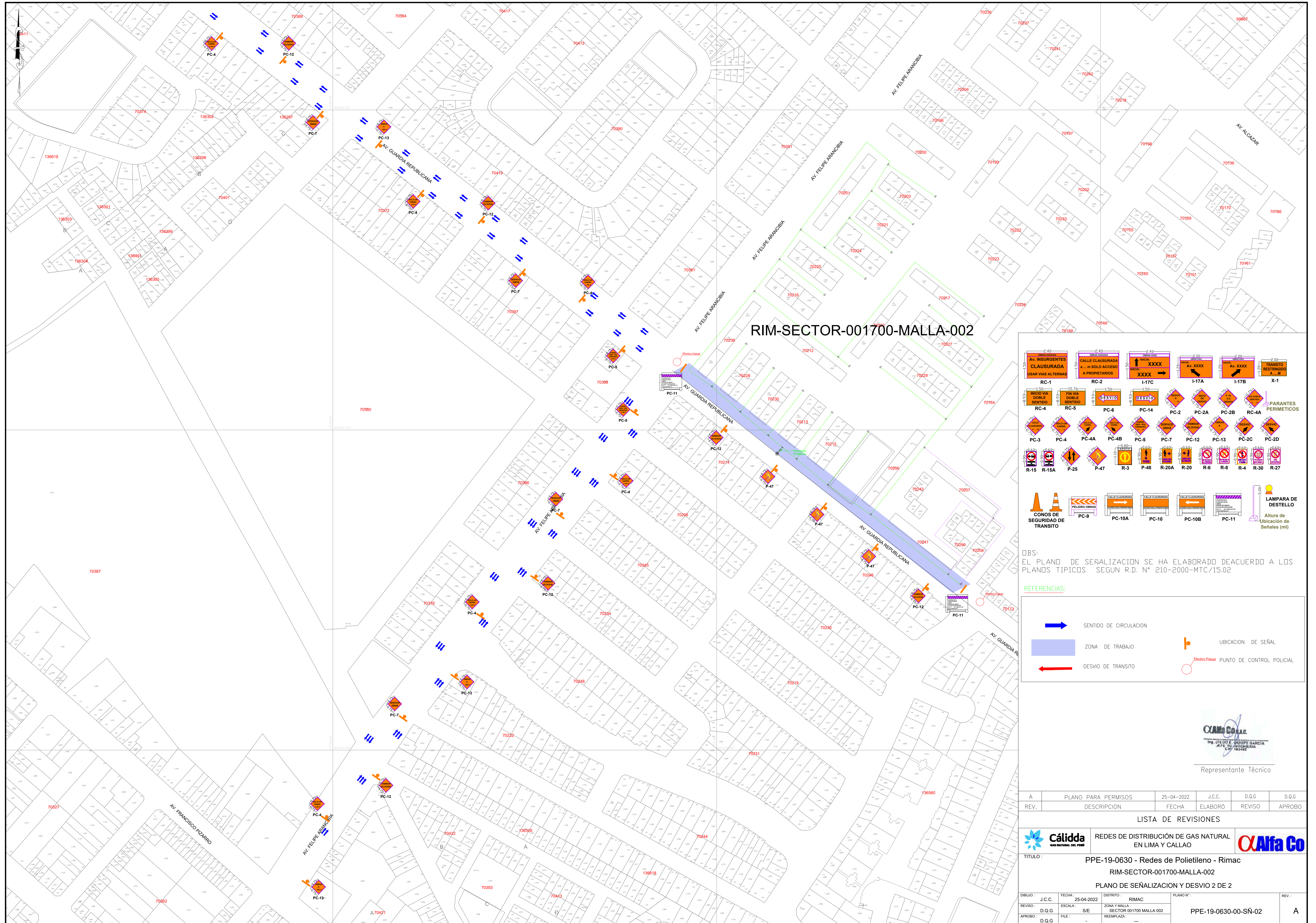
	SENTIDO DE CIRCULACION		UBICACION DE SEÑAL
	ZONA DE TRABAJO		PUNTO DE CONTROL POLICIAL
	DESVIO DE TRANSITO		

CUAMA Co. S.A.C.
 Ing. DIEGO E. HUISEP GARCIA
 CIP 183492
 Representante Técnico

A	PLANO PARA PERMISOS	25-04-2022	J.C.C.	D.O.G	D.O.G
REV.	DESCRIPCION	FECHA	ELABORÓ	REVISO	APROBO

LISTA DE REVISIONES

	REDES DE DISTRIBUCION DE GAS NATURAL EN LIMA Y CALLAO			
TITULO: PPE-19-0630 - Redes de Polietileno - Rimac				
RIM-SECTOR-001700-MALLA-002				
PLANO DE SEÑALIZACION Y DESVIO 1 DE 2				
DIBUJO: J.C.C.	FECHA: 25-04-2022	DISTRITO: RIMAC	PLANO N°:	REV.:
REVISO: D.O.G	ESCALA: S/E	ZONA Y MALLA: SECTOR 001700 MALLA 002	PPE-19-0630-00-SN-01	A
APROBO: D.O.G	FILE:	REEMPLAZA:		



RIM-SECTOR-001700-MALLA-002

LEYENDA DE SEÑALES:

CONOS DE SEGURIDAD DE TRANSITO, PC-9, PC-10A, PC-10, PC-10B, PC-11, LAMPARA DE DESTELLO (Altura de Ubicación de Señales (m))

OBS:
EL PLANO DE SEÑALIZACION SE HA ELABORADO DEACUERDO A LOS PLANOS TIPICOS SEGUN R.D. N° 210-2000-MTC/15.02

REFERENCIAS:

	SENTIDO DE CIRCULACION		UBICACION DE SEÑAL
	ZONA DE TRABAJO		PUNTO DE CONTROL POLICIAL
	DESVIOS DE TRANSITO		

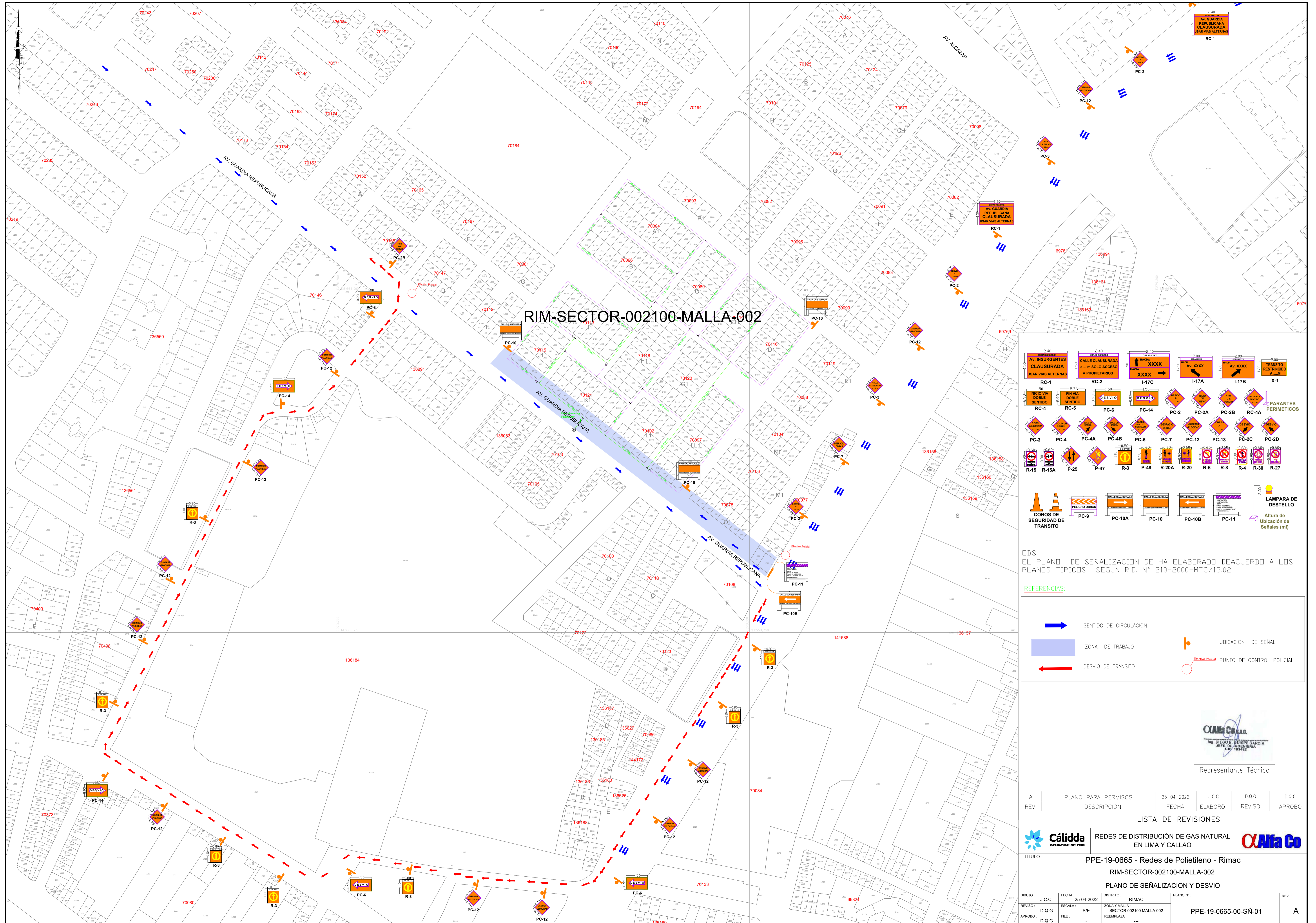
CUARTEL CO. S.A.S.
ING. DIEGO E. HUISEP GARCIA
CIP 183492
Representante Técnico

A	PLANO PARA PERMISOS	25-04-2022	J.C.C.	D.O.G	D.O.G
REV.	DESCRIPCION	FECHA	ELABORÓ	REVISO	APROBO

LISTA DE REVISIONES

	REDES DE DISTRIBUCIÓN DE GAS NATURAL EN LIMA Y CALLAO								
TITULO:	PPE-19-0630 - Redes de Polietileno - Rimac								
	RIM-SECTOR-001700-MALLA-002								
	PLANO DE SEÑALIZACION Y DESVIO 2 DE 2								
DIBUJO:	J.C.C.	FECHA:	25-04-2022	DISTRITO:	RIMAC	PLANO N°:		REV.:	
REVISO:	D.O.G	ESCALA:	S/E	ZONA Y MALLA:	SECTOR 001700 MALLA 002				
APROBO:	D.O.G	FILE:		REEMPLAZA:					

PPE-19-0630-00-SN-02 A



RIM-SECTOR-002100-MALLA-002

LEGENDA DE SEÑALES:

		Altura de Ubicación de Señales (m)			

OBS:
EL PLANO DE SEÑALIZACION SE HA ELABORADO DEACUERDO A LOS PLANOS TÍPICOS SEGUN R.D. N° 210-2000-MTC/15.02

REFERENCIAS:

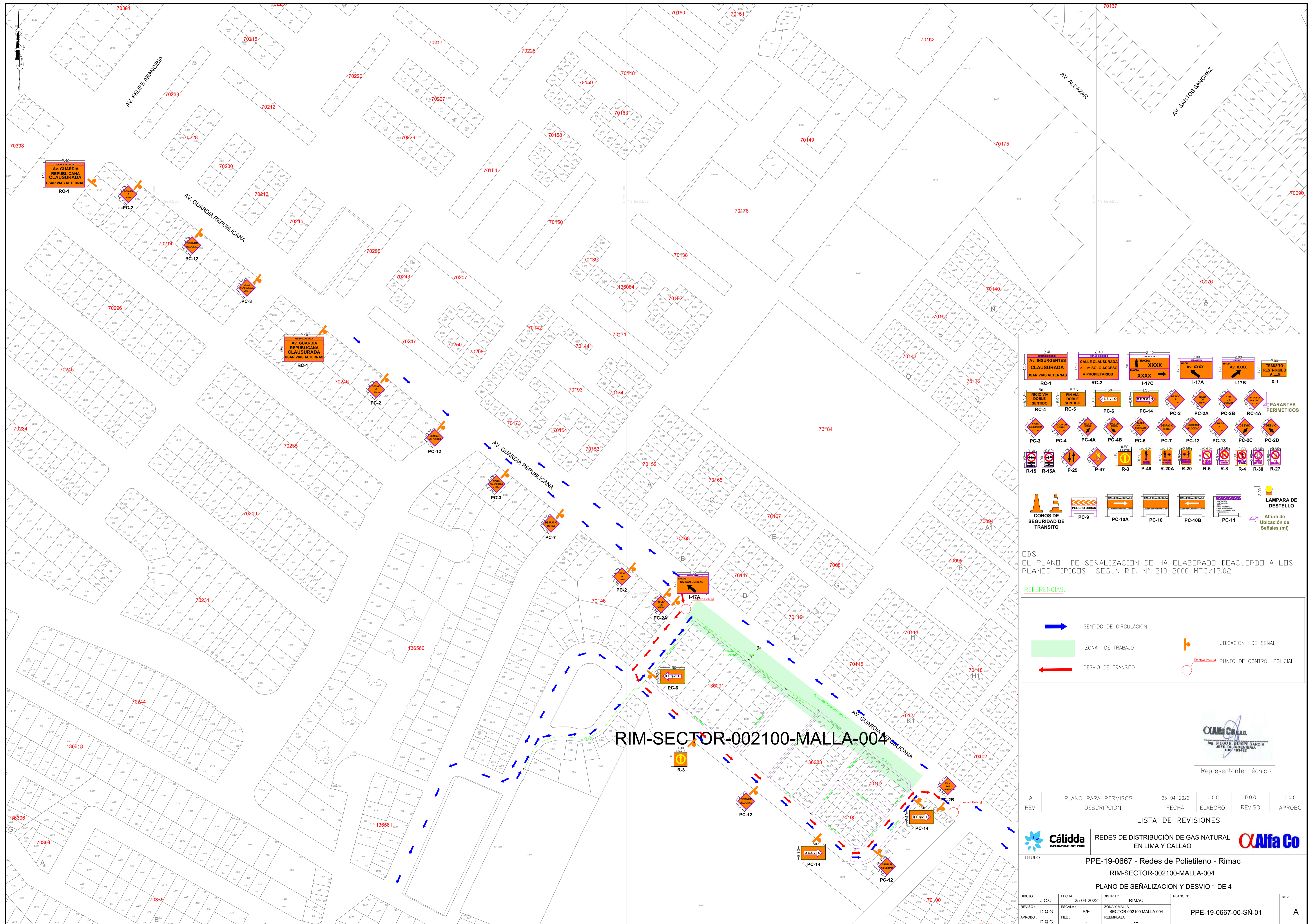
	SENTIDO DE CIRCULACION		UBICACION DE SEÑAL
	ZONA DE TRABAJO		PUNTO DE CONTROL POLICIAL
	DESUDIO DE TRANSITO		

CAIETA Co., S.A.C.
Ing. DIEGO E. HUISEP GARCIA
A.P. DE INGENIERIA
CIP 183492
Representante Técnico

A	PLANO PARA PERMISOS	25-04-2022	J.C.C.	D.O.G	D.O.G
REV.	DESCRIPCION	FECHA	ELABORÓ	REVISO	APROBO

LISTA DE REVISIONES

	REDES DE DISTRIBUCIÓN DE GAS NATURAL EN LIMA Y CALLAO	
TITULO: PPE-19-0665 - Redes de Polietileno - Rimac		
RIM-SECTOR-002100-MALLA-002		
PLANO DE SEÑALIZACION Y DESVIO		
DIBUJO: J.C.C.	FECHA: 25-04-2022	DISTRITO: RIMAC
REVISO: D.O.G	ESCALA: S/E	ZONA Y MALLA: SECTOR 002100 MALLA 002
APROBADO: D.O.G	FILE: REEMPLAZA:	
PPE-19-0665-00-SN-01		A



LEYENDA DE SEÑALES:

	LAMPARA DE DESTELLO Altura de Ubicación de Señales (ml)				

OBS:
EL PLANO DE SEÑALIZACION SE HA ELABORADO DEACUERDO A LOS PLANOS TÍPICOS SEGUN R.D. N° 210-2000-MTC/15.02

REFERENCIAS:

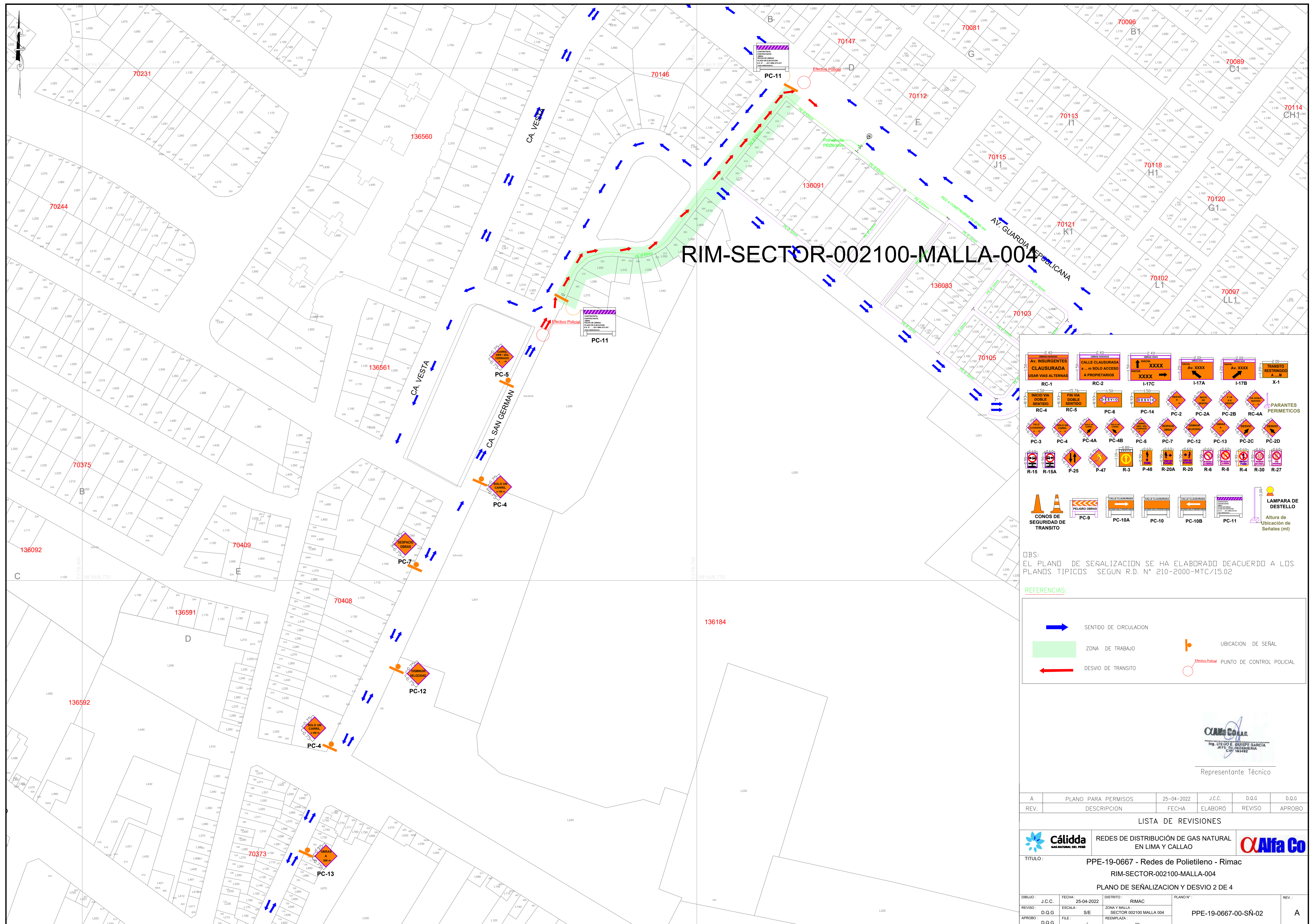
	SENTIDO DE CIRCULACION		UBICACION DE SEÑAL
	ZONA DE TRABAJO		PUNTO DE CONTROL POLICIAL
	DESVIO DE TRANSITO		

CIAMER S.A.S.
ING. DIEGO E. HUISEP GARCIA
CIP 183492
Representante Técnico

REV.	DESCRIPCION	FECHA	ELABORÓ	REVISO	APROBO
A	PLANO PARA PERMISOS	25-04-2022	J.C.C.	D.O.G	D.O.G

LISTA DE REVISIONES

	REDES DE DISTRIBUCION DE GAS NATURAL EN LIMA Y CALLAO			
TITULO: PPE-19-0667 - Redes de Polietileno - Rimac				
RIM-SECTOR-002100-MALLA-004				
PLANO DE SEÑALIZACION Y DESVIO 1 DE 4				
DIBUJO: J.C.C.	FECHA: 25-04-2022	DISTRITO: RIMAC	PLANO N°:	REV.:
REVISO: D.O.G	ESCALA: S/E	ZONA Y MALLA: SECTOR 002100 MALLA 004	PPE-19-0667-00-SN-01	A
APROBO: D.O.G	FILE:	REEMPLAZA:		



RIM-SECTOR-002100-MALLA-004

LEGENDA DE SEÑALES:

RC-1	RC-2	I-17C	I-17A	I-17B	X-1
RC-4	RC-5	PC-6	PC-14	PC-2	PC-2A
PC-3	PC-4	PC-4A	PC-4B	PC-5	PC-7
R-15	R-15A	P-25	P-47	R-3	P-48
R-20A	R-20	R-6	R-8	R-4	R-30
R-27					

CONOS DE SEGURIDAD DE TRANSITO, PELIGRO OBRAS, CALLE CLAUSTRADA, LAMPARA DE DESTELLO

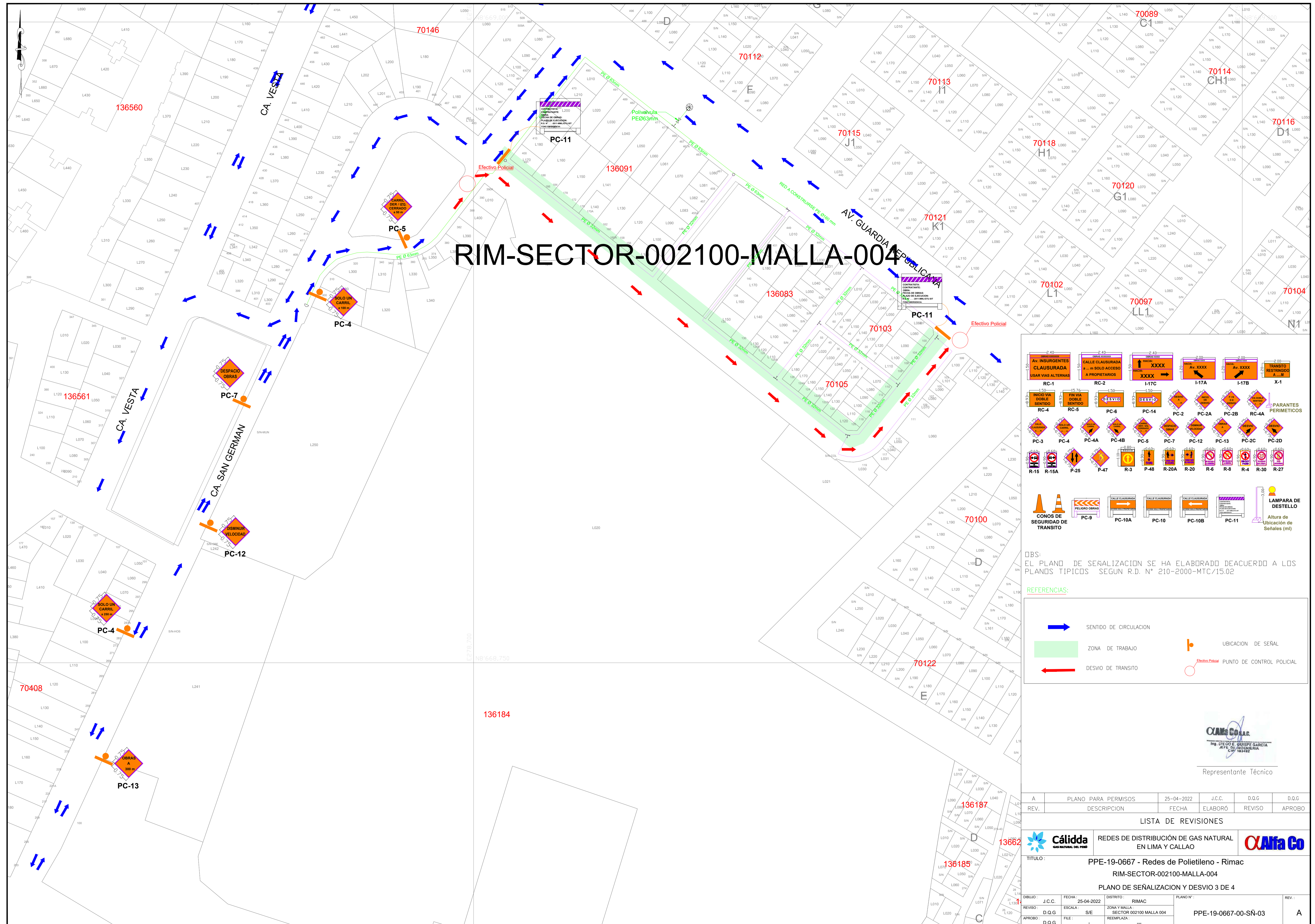
EL PLANO DE SEÑALIZACION SE HA ELABORADO DEACUERDO A LOS PLANOS TÍPICOS SEGUN R.D. N° 210-2000-MTC/15.02

REFERENCIAS:

- SENTIDO DE CIRCULACION
- ZONA DE TRABAJO
- DESVIOS DE TRANSITO
- UBICACION DE SEÑAL
- PUNTO DE CONTROL POLICIAL

CALIDA
CAAlfa Co
 Ing. DIEGO E. GARCIA GARCIA
 Representante Técnico

A	PLANO PARA PERMISOS	25-04-2022	J.C.C.	D.O.G	D.O.G
REV.	DESCRIPCION	FECHA	ELABORÓ	REVISO	APROBO
LISTA DE REVISIONES					
REDES DE DISTRIBUCION DE GAS NATURAL EN LIMA Y CALLAO					
TITULO: PPE-19-0667 - Redes de Polietileno - Rimac RIM-SECTOR-002100-MALLA-004 PLANO DE SEÑALIZACION Y DESVIO 2 DE 4					
DIBUJO:	J.C.C.	FECHA:	25-04-2022	DISTRITO:	RIMAC
REVISO:	D.O.G	ESCALA:	S/E	ZONA Y MALLA:	SECTOR 002100 MALLA 004
APROBO:	D.O.G	FILE:	-	REEMPLAZA:	-
				PPE-19-0667-00-SÑ-02	A



RIM-SECTOR-002100-MALLA-004

CONOS DE SEGURIDAD DE TRANSITO
 CALLE CLAUSURADA PELOSO OBRAS
 CALLE CLAUSURADA
 CALLE CLAUSURADA
 LAMPARA DE DESTELLO

OBS:
EL PLANO DE SEÑALIZACION SE HA ELABORADO DEACUERDO A LOS PLANOS TÍPICOS SEGUN R.D. N° 210-2000-MTC/15.02

REFERENCIAS:

- SENTIDO DE CIRCULACION
- ZONA DE TRABAJO
- DESVIO DE TRANSITO
- UBICACION DE SEÑAL
- PUNTO DE CONTROL POLICIAL

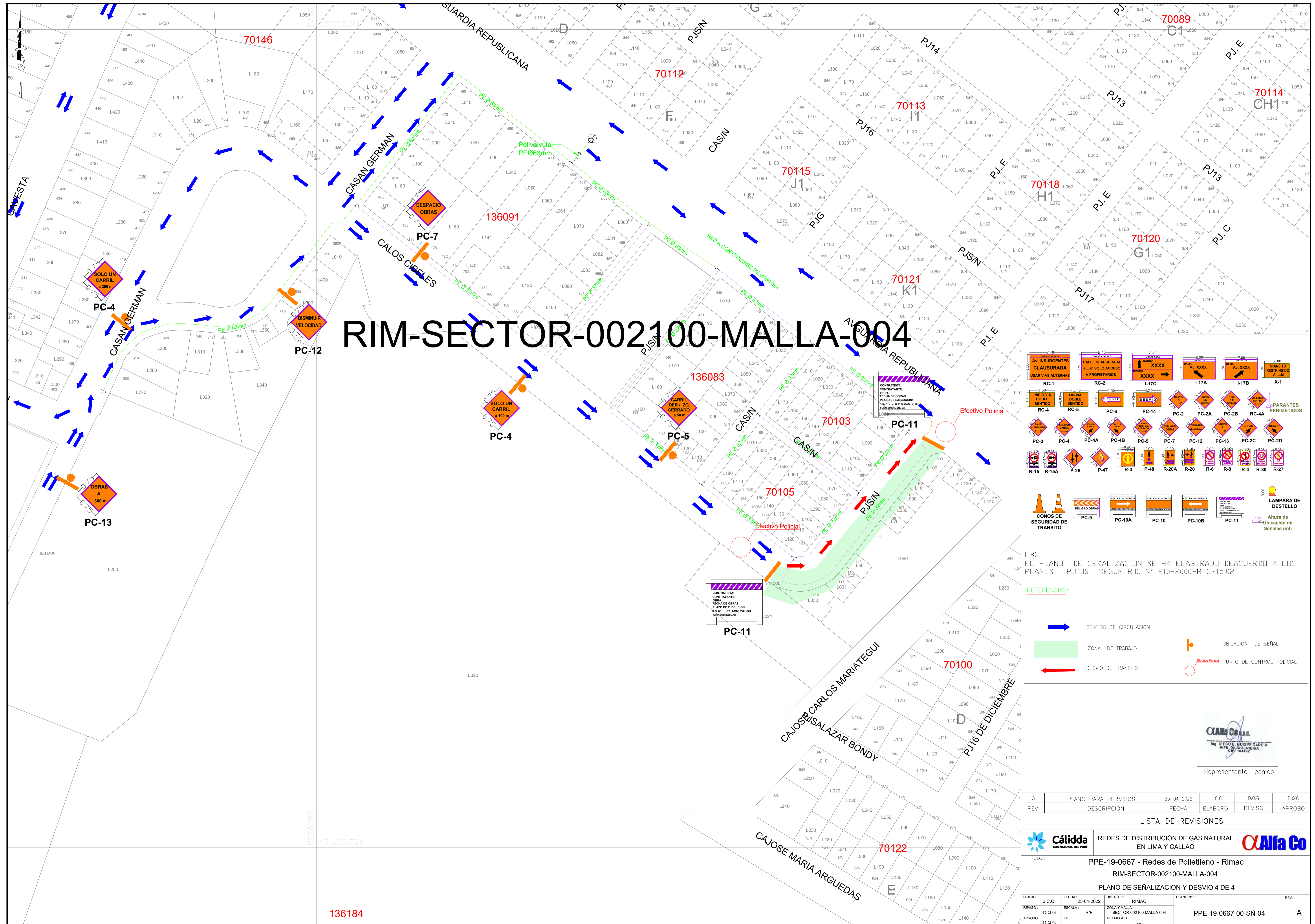
CAIFA Co. S.A.C.
 ING. DIEGO E. HUISEP GARCIA
 CIP 183492
 Representante Técnico

REV.	DESCRIPCION	FECHA	ELABORÓ	REVISO	APROBO
A	PLANO PARA PERMISOS	25-04-2022	J.C.C.	D.O.G	D.O.G

LISTA DE REVISIONES

	REDES DE DISTRIBUCION DE GAS NATURAL EN LIMA Y CALLAO								
TITULO:	PPE-19-0667 - Redes de Polietileno - Rimac								
	RIM-SECTOR-002100-MALLA-004								
	PLANO DE SEÑALIZACION Y DESVIO 3 DE 4								
DIBUJO:	J.C.C.	FECHA:	25-04-2022	DISTRITO:	RIMAC	PLANO N°:		REV.:	
REVISO:	D.O.G	ESCALA:	S/E	ZONA Y MALLA:	SECTOR 002100 MALLA 004				
APROBO:	D.O.G	FILE:		REEMPLAZA:					

PPE-19-0667-00-SN-03 A



RIM-SECTOR-002100-MALLA-004

RC-1 AV. INSURGENTES CLAUSURADA USAR VÍAS ALTERNAS
RC-2 CALLE CLAUSURADA - SI SOLO ACCESO A PROPIETARIOS
I-17C XXXX
I-17A XXXX
I-17B XXXX
X-1 TRANSITO RESTRINGIDO A VEHICULOS
PC-3 INICIO VIA Doble Sentido
PC-4 FIN VIA Doble Sentido
PC-4A DESVIOS
PC-4B DESVIOS
PC-5 DESPACIO OBRAS
PC-7 DESPACIO OBRAS
PC-12 DESPACIO OBRAS
PC-13 OBRAS A 300 m
PC-14 DESVIOS
PC-2 DESPACIO OBRAS
PC-2A DESPACIO OBRAS
PC-2B DESPACIO OBRAS
RC-4A PARANTES PERIMETRICOS
R-15 R-15A
P-25 P-25
P-47 P-47
R-3 R-3
P-48 P-48
R-20A R-20A
R-20 R-20
R-6 R-6
R-8 R-8
R-4 R-4
R-30 R-30
R-27 R-27
CONOS DE SEGURIDAD DE TRANSITO
PC-9 PELIGRO OBRAS
PC-10A CALLE CLAUSURADA
PC-10 CALLE CLAUSURADA
PC-10B CALLE CLAUSURADA
PC-11 LAMPARA DE DESTELLO
 Altura de Ubicación de Señales (m)

OBS:
EL PLANO DE SEÑALIZACION SE HA ELABORADO DEACUERDO A LOS PLANOS TÍPICOS SEGUN R.D. N° 210-2000-MTC/15.02


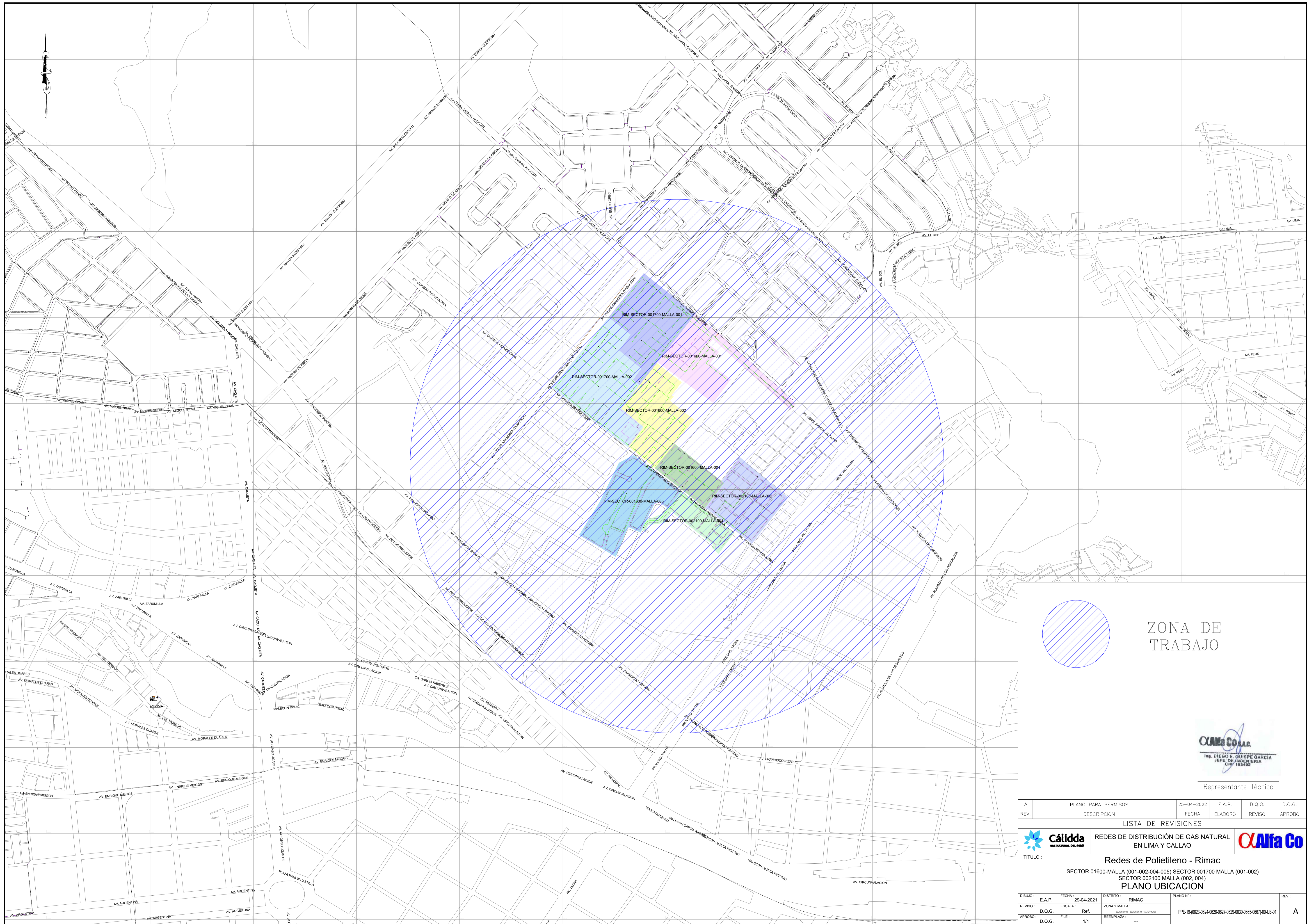
REFERENCIAS:

- SENTIDO DE CIRCULACION
- ZONA DE TRABAJO
- DESVIO DE TRANSITO
- UBICACION DE SEÑAL
- PUNTO DE CONTROL POLICIAL

Alfa Co. S.A.C.
 ING. DIEGO E. HUISEP GARCIA
 INGENIERO EN INGENIERIA CIVIL 183492
 Representante Técnico

A	PLANO PARA PERMISOS	25-04-2022	J.C.C.	D.O.G	D.O.G
REV.	DESCRIPCION	FECHA	ELABORÓ	REVISO	APROBO
LISTA DE REVISIONES					
Cáldida GAS NATURAL DEL PERU		REDES DE DISTRIBUCION DE GAS NATURAL EN LIMA Y CALLAO		Alfa Co	
TITULO: PPE-19-0667 - Redes de Polietileno - Rimac					
RIM-SECTOR-002100-MALLA-004					
PLANO DE SEÑALIZACION Y DESVIO 4 DE 4					
DIBUJO:	J.C.C.	FECHA:	25-04-2022	DISTRITO:	RIMAC
REVISO:	D.O.G	ESCALA:	S/E	ZONA Y MALLA:	SECTOR 002100 MALLA 004
APROBO:	D.O.G	FILE:	-	REEMPLAZA:	-
				PPE-19-0667-00-SN-04	A

136184



ZONA DE TRABAJO



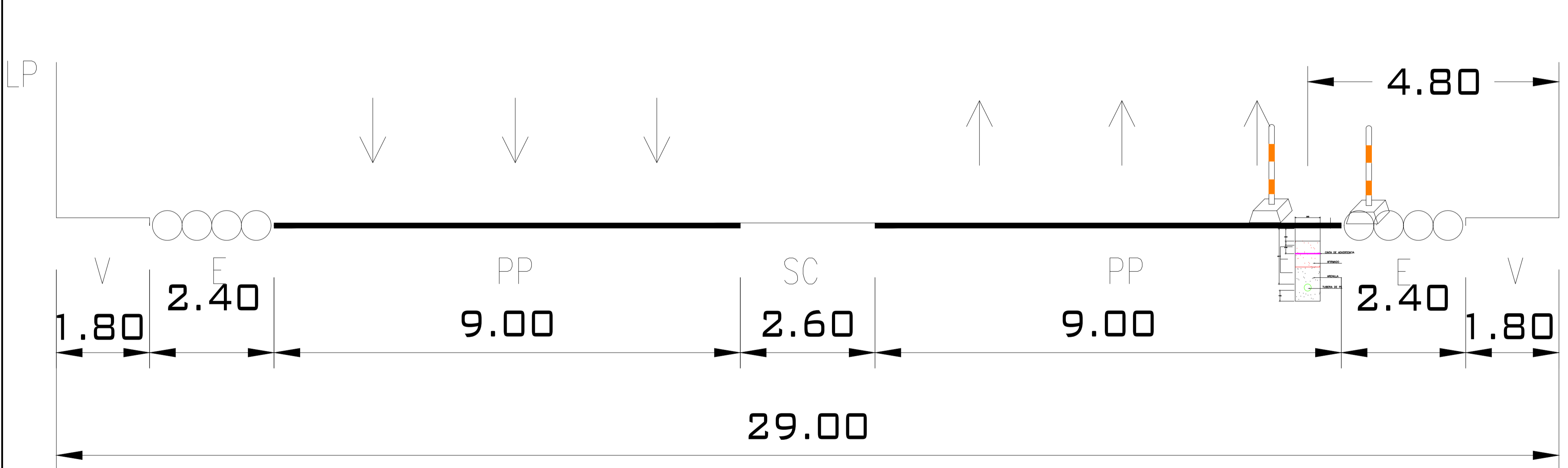
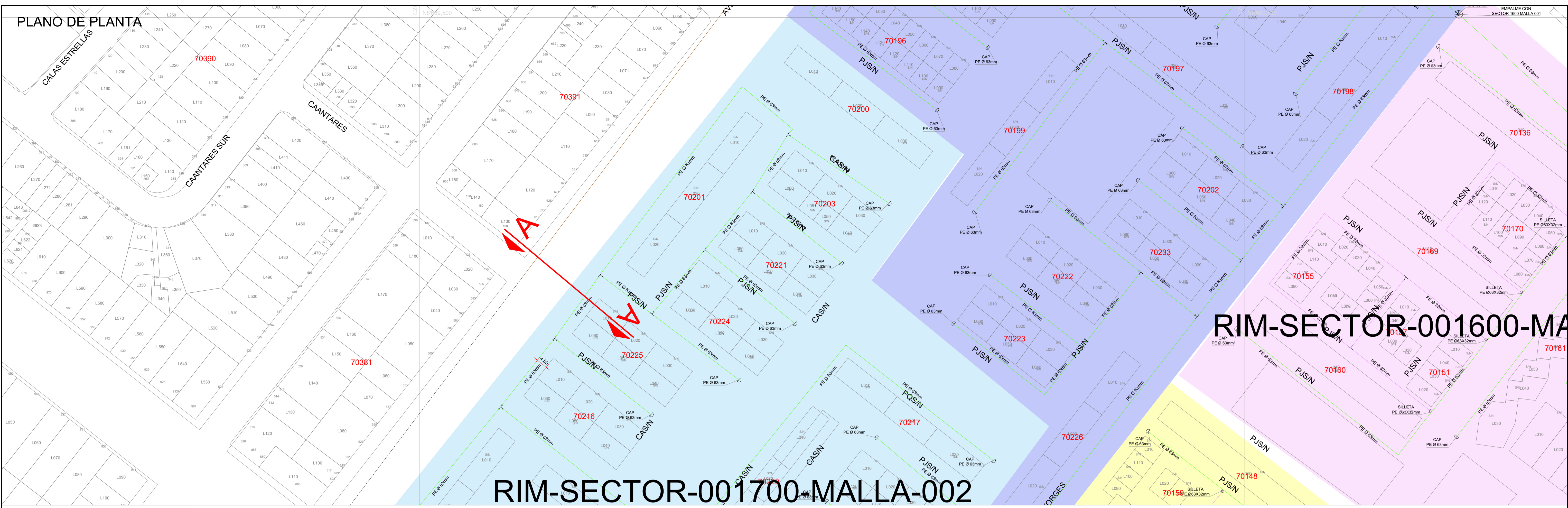
Representante Técnico

REV.	DESCRIPCIÓN	FECHA	ELABORÓ	REVISÓ	APROBÓ
A	PLANO PARA PERMISOS	25-04-2022	E.A.P.	D.Q.G.	D.Q.G.

LISTA DE REVISIONES					

TÍTULO: **Redes de Polietileno - Rimac**
 SECTOR 01600-MALLA (001-002-004-005) SECTOR 001700 MALLA (001-002)
 SECTOR 002100 MALLA (002, 004)
PLANO UBICACION

DIBUJO:	E.A.P.	FECHA:	29-04-2021	DISTRITO:	RIMAC	PLANO N°:		REV.:	
REVISO:	D.Q.G.	ESCALA:	Ref.	ZONA Y MALLA:	SECTOR 001-002-004-005				
APROBO:	D.Q.G.	FILE:	1/1	REEMPLAZA:			PPE-19-0623-024-0205-0227-0228-0330-0365-0387-00-UB-01		A



MUNICIPALIDAD METROPOLITANA DE LIMA



INSTITUTO METROPOLITANO DE PLANIFICACION

Alfa Co S.A.C.
 Ing. DIEGO E. GUIÑPE GARCÍA
 JEFE DE INGENIERIA
 CIP 183492

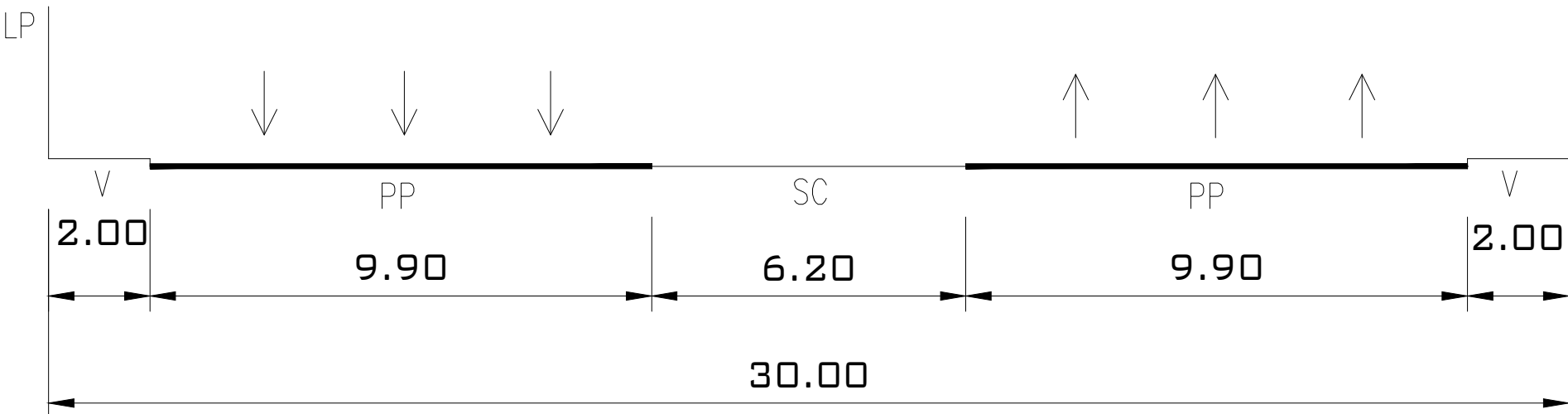
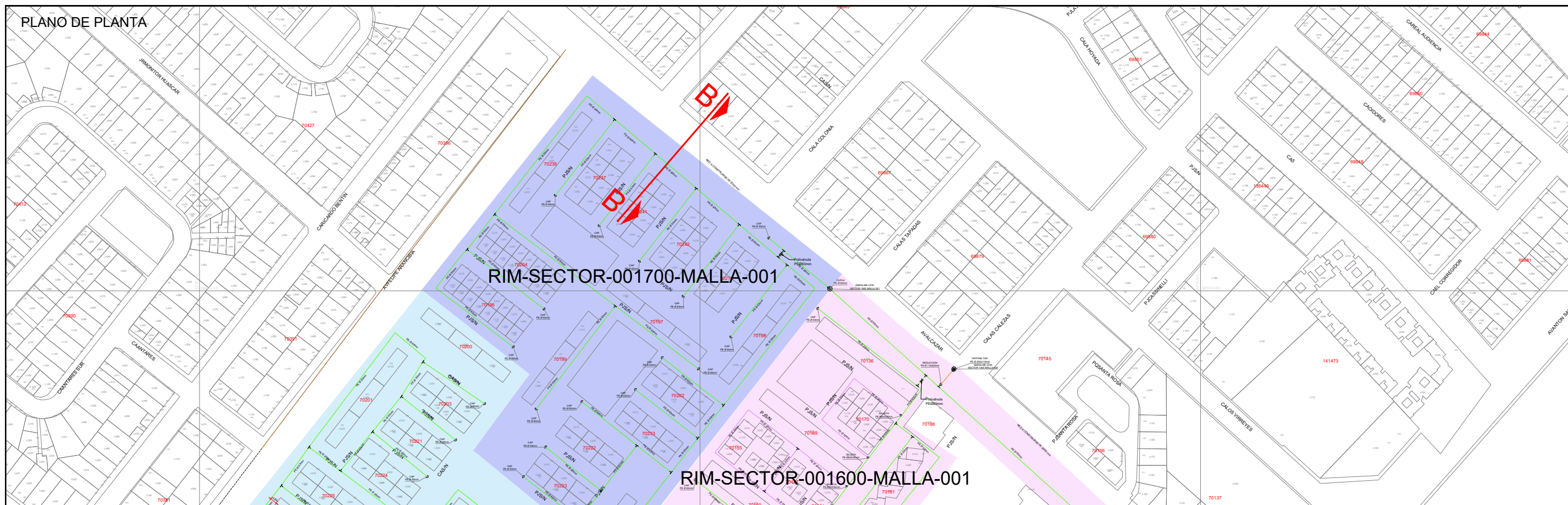
Representante Técnico

LEYENDA	
B = BERMA	R = RAMPA
CV = CICLOVIA	SC = SEPARADOR CENTRAL
E = ESTACIONAMIENTO	SL = SEPARADOR LATERAL
J = JARDIN	T = TALUD
LP = LIMITE DE PROPIEDAD	TP = PISTA EXCLUSIVA DE TRANSPORTE PUBLICO
PP = PISTA PRINCIPAL	V = VEREDA
PS = PISTA SECUNDARIA	VAR = VARIABLE

SECCION : C - 331
 CLASIFICACION : COLECTORA
 NOMBRE: AV. TARAPACA
 DISTRITO(S): RIMAC

Cálidida GAS NATURAL DEL PERU	REDES DE DISTRIBUCIÓN DE GAS NATURAL EN LIMA Y CALLAO	
TITULO : Redes de Polietileno - Rimac		
SECTOR-001700-MALLA-002		
SECCIÓN VIAL		
DIBUJO : E.A.P.	FECHA : 25-04-2022	DISTRITO : RIMAC
REVISO : D.Q.G.	ESCALA : S/E	ZONA Y MALLA : SECTOR-001700-MALLA - 002
APROBO : D.Q.G.	FILE : 1/1	REEMPLAZA : ---
PLANO N° : XS/01		REV. : A

PLANO DE PLANTA



MUNICIPALIDAD METROPOLITANA DE LIMA



INSTITUTO METROPOLITANO DE PLANIFICACION

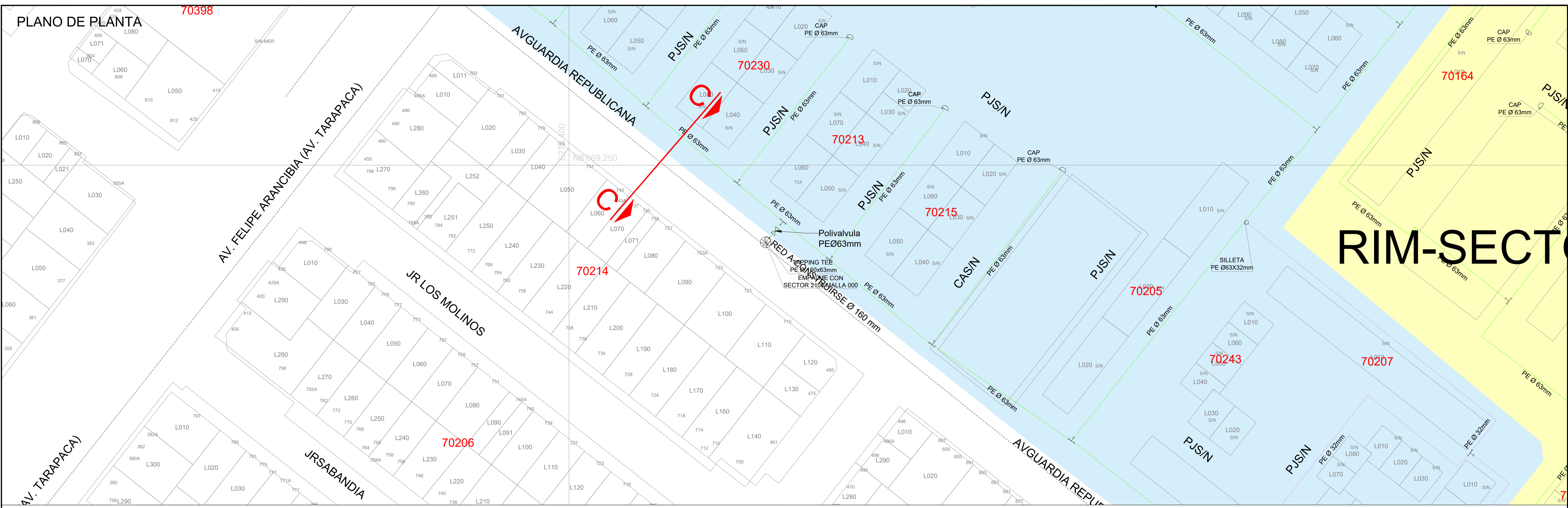
CAMA COLLE
Ing. DIEGO E. GUISEPÉ GARCÍA
JEFE DE INGENIERIA
CIP 183402

Representante Técnico

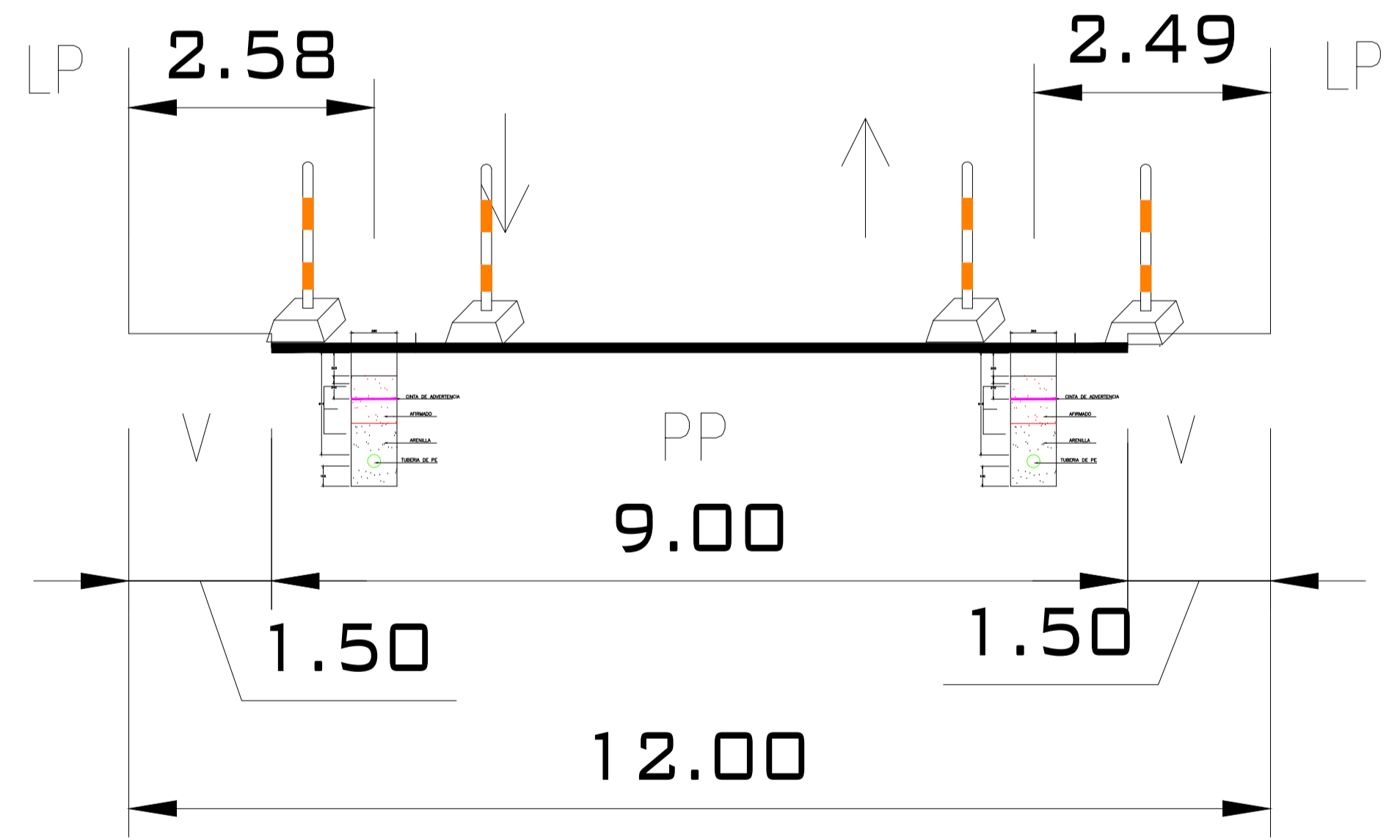
LEYENDA	
B = BERMA	R = RAMPA
CV = CICLOVIA	SC = SEPARADOR CENTRAL
E = ESTACIONAMIENTO	SL = SEPARADOR LATERAL
J = JARDIN	T = TALUD
LP = LIMITE DE PROPIEDAD	TP = PISTA EXCLUSIVA DE TRANSPORTE PUBLICO
PP = PISTA PRINCIPAL	V = VEREDA
PS = PISTA SECUNDARIA	VAR = VARIABLE

SECCION : A - 138
 CLASIFICACION : ARTERIAL
 NOMBRE: AV. SAMUEL ALCAZAR
 DISTRITO(S): RIMAC

		REDES DE DISTRIBUCIÓN DE GAS NATURAL EN LIMA Y CALLAO			
TITULO : Redes de Polietileno - Rimac SECTOR-001700-MALLA-001 SECCIÓN VIAL					
DIBUJO : E.A.P.	FECHA : 25-04-2022	DISTRITO : RIMAC	PLAN NO :		REV. :
REVISO : D.Q.G.	ESCALA : S/E	ZONA Y MALLA : SECTOR-001700-MALLA-001	XS/02		A
APROBO : D.Q.G.	FILE : 1/1	REEMPLAZA : ---			



RIM-SECTO



MUNICIPALIDAD METROPOLITANA DE LIMA



**INSTITUTO
METROPOLITANO
DE PLANIFICACION**

Alfa Co. S.A.C.
Ing. DIEGO E. QUISPE GARCÍA
JEFE DE INGENIERIA
CIP 183492

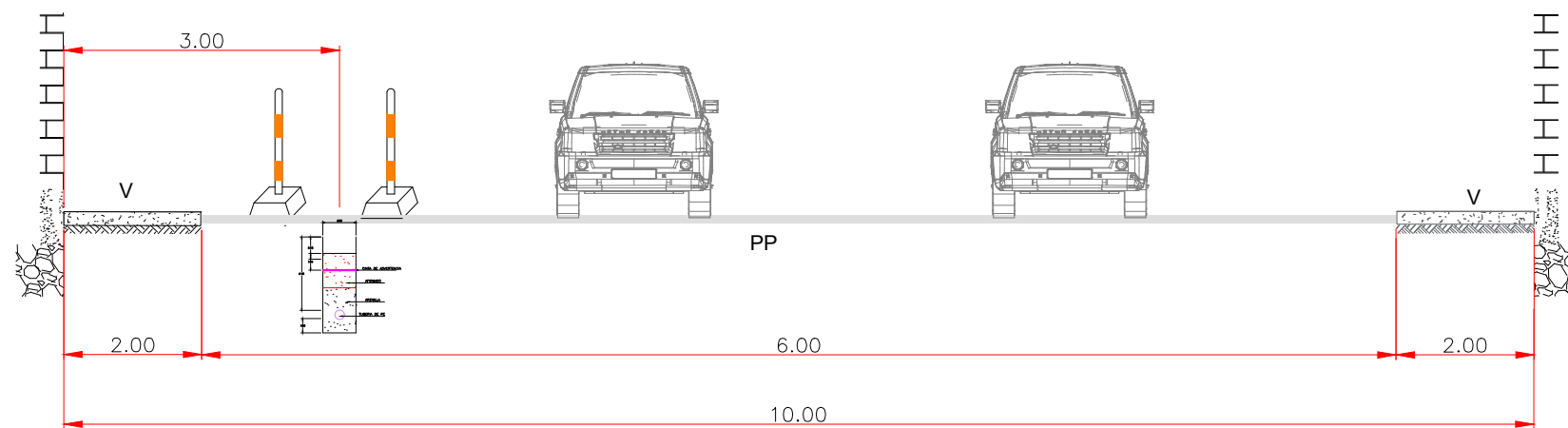
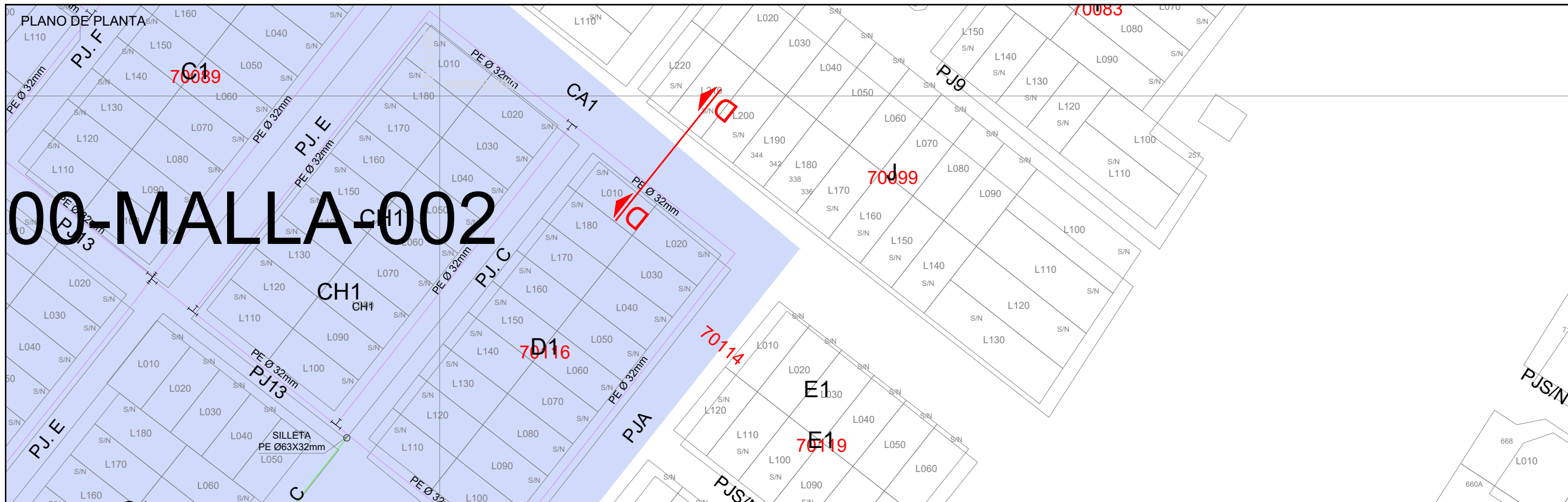
Representante Técnico

LEYENDA

- B = BERMA
- CV = CICLOVIA
- E = ESTACIONAMIENTO
- J = JARDIN
- LP = LIMITE DE PROPIEDAD
- PP = PISTA PRINCIPAL
- PS = PISTA SECUNDARIA
- R = RAMPA
- SC = SEPARADOR CENTRAL
- SL = SEPARADOR LATERAL
- T = TALUD
- TP = PISTA EXCLUSIVA DE TRANSPORTE PUBLICO
- V = VEREDA
- VAR = VARIABLE

SECCION : C - 04
 CLASIFICACION : COLECTORA
 NOMBRE: AV. GUARDIA REPUBLICANA
 DISTRITO(S): RIMAC

		REDES DE DISTRIBUCIÓN DE GAS NATURAL EN LIMA Y CALLAO			
TITULO :		Redes de Polietileno - Rimac			
		SECTOR-001700-MALLA-003			
		SECCIÓN VIAL			
DIBUJO : E.A.P.	FECHA : 25-04-2022	DISTRITO : RIMAC	PLANO N°:		REV. :
REVISO : D.Q.G.	ESCALA : S/E	ZONA Y MALLA : SECTOR-001700-MALLA - 003	XS/03		A
APROBO : D.Q.G.	FILE : 1/1	REEMPLAZA : ---			



Alfa Co
 Ing. DIEGO E. QUISPE GARCÍA
 JEFE DE INGENIERIA
 CIP 183492
 Representante Técnico

LEYENDA

- | | |
|--------------------------|--|
| B = BERMA | R = RAMPA |
| CV = CICLOVIA | SC = SEPARADOR CENTRAL |
| E = ESTACIONAMIENTO | SL = SEPARADOR LATERAL |
| J = JARDIN | T = TALUD |
| LP = LIMITE DE PROPIEDAD | TP = PISTA EXCLUSIVA DE TRANSPORTE PUBLICO |
| PP = PISTA PRINCIPAL | V = VEREDA |
| PS = PISTA SECUNDARIA | VAR = VARIABLE |

CLASIFICACION : LOCAL
 NOMBRE: CA. 1
 DISTRITO(S): RIMAC

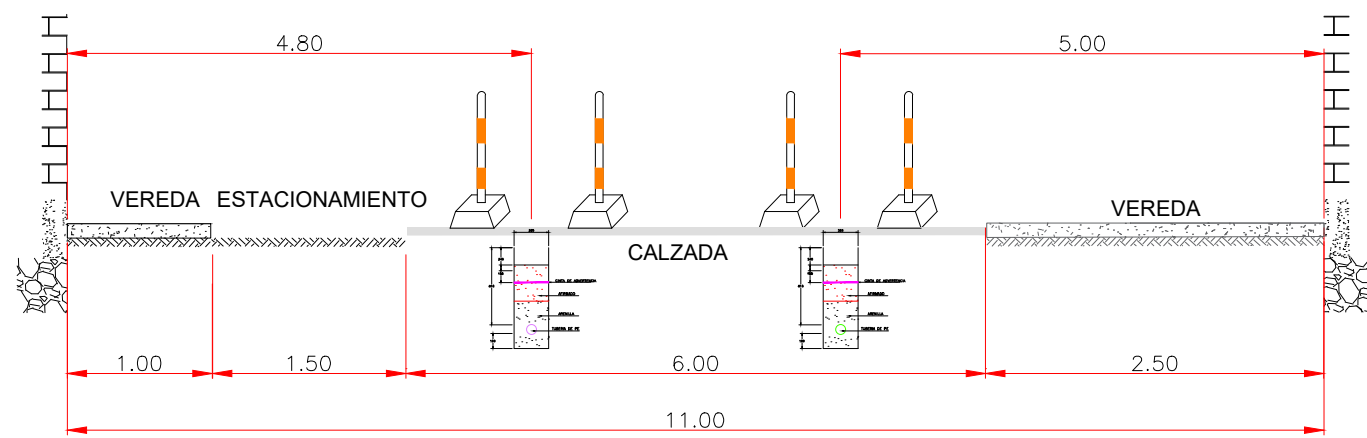
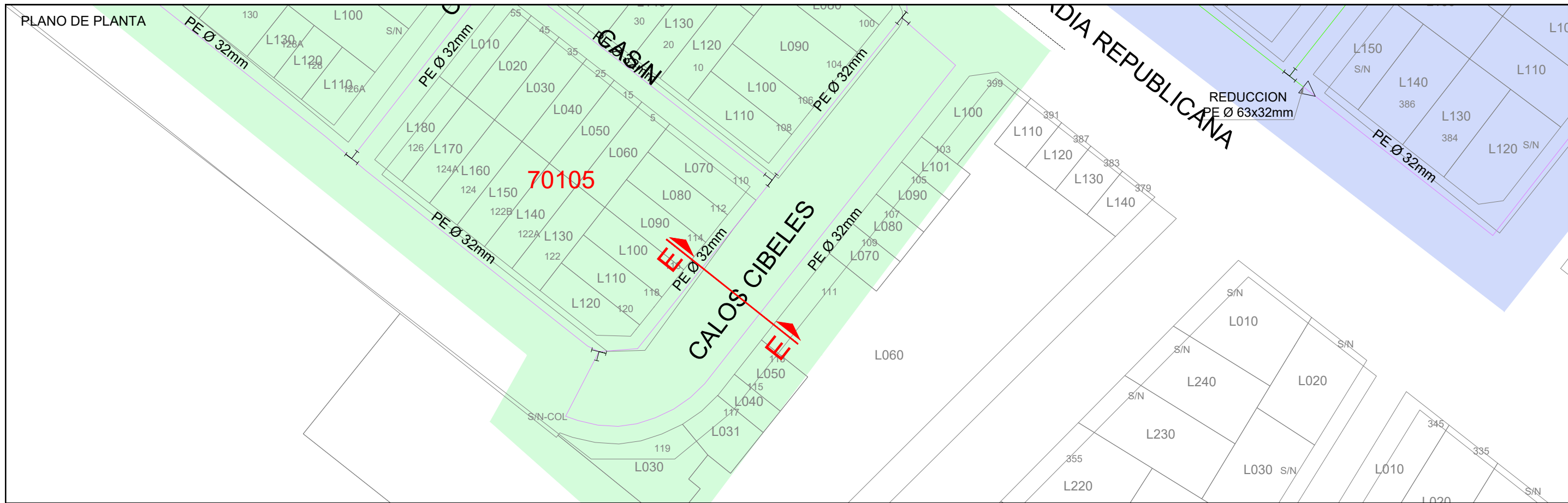


REDES DE DISTRIBUCIÓN DE GAS NATURAL
 EN LIMA Y CALLAO



TITULO :
 Redes de Polietileno - Rimac
 SECTOR-002100-MALLA-002
 SECCIÓN VIAL

DIBUJO : E.A.P.	FECHA : 25-04-2022	DISTRITO : RIMAC	PLANO N° :	REV. :
REVISO : D.Q.G.	ESCALA : S/E	ZONA Y MALLA : SECTOR-002100-MALLA-002	XS/05	A
APROBO : D.Q.G.	FILE : 1/1	REEMPLAZA : ---		



ALFA Co

Ing. DIEGO E. QUISPE GARCÍA
JEFE DE INGENIERIA
CIP 183492

Representante Técnico

LEYENDA	
B = BERMA	R = RAMPA
CV = CICLOVIA	SC = SEPARADOR CENTRAL
E = ESTACIONAMIENTO	SL = SEPARADOR LATERAL
J = JARDIN	T = TALUD
LP = LIMITE DE PROPIEDAD	TP = PISTA EXCLUSIVA DE TRANSPORTE PUBLICO
PP = PISTA PRINCIPAL	V = VEREDA
PS = PISTA SECUNDARIA	VAR = VARIABLE

CLASIFICACION : LOCAL
NOMBRE: CA. LOS CIBELES
DISTRITO(S): RIMAC

		REDES DE DISTRIBUCIÓN DE GAS NATURAL EN LIMA Y CALLAO			
TITULO : Redes de Polietileno - Rimac					
SECTOR-002100-MALLA-004					
SECCIÓN VIAL					
DIBUJO : E.A.P.	FECHA : 25-04-2022	DISTRITO : RIMAC	PLANO N° :	REV. :	
REVISO : D.Q.G.	ESCALA : S/E	ZONA Y MALLA : SECTOR-002100-MALLA-004	XS/05	A	
APROBO : D.Q.G.	FILE : 1/1	REEMPLAZA : ---			

CÓDIGO DEL PROYECTO: PPE-19-(0623-0624-0626-0627-0629-0630-0665-0667)

Lima, 09 de septiembre del 2022

Señores
MUNICIPALIDAD METROPOLITANA DE LIMA
GERENCIA DE DESARROLLO URBANO
Presente. -

Asunto: Solicita autorización para la ejecución de obras del proyecto RIM SECTOR 001600 MALLA 01,02,04,05; SECTOR 001700 MALLA 01,02; SECTOR 002100 MALLA 02,04.

Radicado: R2022 - 048704

De nuestra consideración:

Gas Natural de Lima y Callao S.A. - Cálidda, identificada con RUC N° 20503758114, debidamente representada por su apoderado el Señor Roberto Franco Gianoli Hanke, Identificado con DNI N° 10609610, con poderes inscritos en la partida electrónica N° 11352499 del Registro de Personas Jurídicas de la Oficina Registral de Lima, ante usted respetuosamente, nos presentamos y decimos:

Que, en el marco del proyecto de masificación del servicio público de gas natural promovido por el Gobierno Central (Proyecto Camisea), venimos a solicitar autorización para la ejecución de obras del proyecto denominado **“RIM SECTOR 001600 MALLA 01,02,04,05; SECTOR 001700 MALLA 01,02; SECTOR 002100 MALLA 02,04”**, ubicado en el Distrito del Rimac, tal como se señala en los planos de ubicación y la memoria descriptiva que se adjuntan.

Conforme a lo señalado en el Art. 81 de Decreto Supremo N° 042-99-EM (Reglamento de Distribución de Gas Natural por Red de Ductos), el concesionario de distribución podrá abrir los pavimentos, calzadas y aceras de las vías públicas que se encuentren dentro del área de concesión, previa notificación a la Municipalidad respectiva, quedando obligado a efectuar la reparación que sea menester dentro del plazo otorgado por dicha Municipalidad.

El estudio de Impacto Ambiental del mencionado proyecto ha sido aprobado mediante R.D N°0116-2004-MEM/AAM de fecha 13 de agosto del 2004, expedida por la Dirección General de Asuntos Ambientales del Ministerio de Energía y Minas.

En virtud de lo antes expuesto, y de conformidad con lo establecido en el Texto Único de Procedimientos Administrativos de la Municipalidad, adjuntamos la siguiente documentación:

1. Plano de Ubicación
2. Planos de planta y perfil
3. Memoria Descriptiva y Especificaciones Técnicas
4. Cronograma de Obra

Por su parte, informamos la contratación de la empresa **ALFACO SAC** identificada con RUC N°20601832390, para la elaboración de dichos trabajos contando como responsable por parte de la empresa contratista con el Ingeniero Yerlyn Yack Gómez Melgarejo, con registro del Colegio de Ingenieros N°213465; asimismo, nuestra representada designa como persona responsable al Ingeniero Raúl García, con Registro del Colegio de Ingenieros N° 64179.

En ese sentido, en conformidad con lo dispuesto en el numeral 124.1 del artículo 124° del TUO de la Ley N° 27444, otorgamos poder general para efectos de la tramitación ordinaria de este procedimiento al señor WILSON GUERRERO BUITRAGO identificado con C.E. 001022384 y/o BERTHA SULIANA HERRERA CHAMORRO con DNI N° 42573068, a fin que en nombre y representación de nuestra empresa, pueda revisar el expediente, realizar las gestiones necesarias orientadas a la obtención de los permisos y en su oportunidad proceder al recojo de la autorización que corresponda, hasta la finalización del proyecto.

Asimismo, señalamos que de acuerdo al numeral 20.4 del artículo 20° del TUO de la Ley N° 27444, vuestro despacho nos podrá notificar a los siguientes correos electrónicos:

- Casilla.Electronica@proveedores.calidda.com.pe.
- Abel.Villanueva@calidda.com.pe
- Suliana.Herrera@calidda.com.pe

POR TANTO:

A usted señor Gerente, mucho agradeceremos se sirva disponer lo necesario a efecto se nos proporcione la autorización solicitada, por corresponder a derecho.

Atentamente,



Roberto Franco Gianoli Hanke
Sub Gerente Legal



SEGUIMIENTO DEL DOCUMENTO			
TIPO DE DOCUMENTO	NRO.DOCUMENTO	FECHA DE RECEPCIÓN	FECHA DE DERIVACIÓN
EXPEDIENTE	2022 - 0000150463	15-09-2022 05:34:04 PM	16-09-2022 11:11:02 AM
RUC / DNI	ADMINISTRADO		
20503758114	GAS NATURAL DE LIMA Y CALLAO S.A.		

DATOS DEL DOCUMENTO RECIBIDO		
TIPO	NÚMERO	FOLIO
CARTA	120167	113

MOVIMIENTOS DEL DOCUMENTO

NRO	FECHA DE RECEPCIÓN	AREA	DOCUMENTO	AREA DE DESTINO	FECHA DE RECEPCION	ESTADO
1	16-09-2022 11:11:02 AM	MPV GDU	CARTA 120167	DIVISION DE OBRAS Y REDES PUBLICAS	16-09-2022 11:47:00 AM	RECIBIDO
2	16-09-2022 03:42:37 PM	DIVISION DE OBRAS Y REDES PUBLICAS	PROVEIDO 006433-2022-GDU-SAU-DORP	DIVISION DE OBRAS Y REDES PUBLICAS		EMITIDO

Consulta realizada: 21/09/2022 13:24:56



Código del Proyecto

D-26603-22

CÓDIGO DEL PROYECTO: PPE-19-(0623-0624-0626-0627-0629-0630-0665-0667)

Lima, 21 de diciembre del 2022

Señores
MUNICIPALIDAD DISTRITAL DEL RÍMAC
GERENCIA DE DESARROLLO URBANO
Presente. -

CARGO

Asunto: Solicita autorización para la ejecución de obras del proyecto RIM SECTOR 001600 MALLA 01,02,04,05; SECTOR 001700 MALLA 01,02; SECTOR 002100 MALLA 02,04.

Radicado: R2022 - 021704

De nuestra consideración:

Gas Natural de Lima y Callao S.A. - Cálida, identificada con RUC N° 20503758114, debidamente representada por su apoderado el Señor Roberto Franco Gianoli Hanke, Identificado con DNI N° 10609610, con poderes inscritos en la partida electrónica N° 11352499 del Registro de Personas Jurídicas de la Oficina Registral de Lima, ante usted respetuosamente, nos presentamos y decimos:

Que, en el marco del proyecto de masificación del servicio público de gas natural promovido por el Gobierno Central (Proyecto Camisea), venimos a solicitar autorización para la ejecución de obras del proyecto denominado "**RIM SECTOR 001600 MALLA 01,02,04,05; SECTOR 001700 MALLA 01,02; SECTOR 002100 MALLA 02,04**", ubicado en el Distrito del Rímac, tal como se señala en los planos de ubicación y la memoria descriptiva que se adjuntan.

Conforme a lo señalado en el Art. 81 de Decreto Supremo N° 042-99-EM (Reglamento de Distribución de Gas Natural por Red de Ductos), el concesionario de distribución podrá abrir los pavimentos, calzadas y aceras de las vías públicas que se encuentren dentro del área de concesión, previa notificación a la Municipalidad respectiva, quedando obligado a efectuar la reparación que sea menester dentro del plazo otorgado por dicha Municipalidad.

El estudio de Impacto Ambiental del mencionado proyecto ha sido aprobado mediante R.D N°0116-2004-MEM/AAM de fecha 13 de agosto del 2004, expedida por la Dirección General de Asuntos Ambientales del Ministerio de Energía y Minas.

En virtud de lo antes expuesto, y de conformidad con lo establecido en el Texto Único de Procedimientos Administrativos de la Municipalidad, adjuntamos la siguiente documentación:

1. Plano de Ubicación
2. Planos de planta y perfil
3. Memoria Descriptiva y Especificaciones Técnicas
4. Cronograma de Obra

Por su parte, informamos la contratación de la empresa **ALFACO** identificada con RUC N°20601832390, para la elaboración de dichos trabajos contando como responsable por parte de la empresa contratista con el Ingeniero Yerlyn Yack Gómez Melgarejo, con registro del Colegio de Ingenieros N°213465; asimismo, nuestra representada designa como persona responsable al Ingeniero Raúl García, con Registro del Colegio de Ingenieros N° 64179.

CÁDAMO
C. Municipalidad
C.C. La Rambla, N° 2
Teléfono: (51-1) 611-7500
San Borja, Lima, Perú


MUNICIPALIDAD DISTRITAL DEL RÍMAC
SECRETARÍA GENERAL DE GESTIÓN DOCUMENTARIA Y R.F.C.C.
LOCAL INTOR RANQUEZ

28 DIC. 2022

RECEPCION

HORA: FIRMA:

Handwritten signature and date: 11-123



En ese sentido, en conformidad con lo dispuesto en el numeral 124.1 del artículo 124° del TUO de la Ley N° 27444, otorgamos poder general para efectos de la tramitación ordinaria de este procedimiento al señor WILSON GUERRERO BUITRAGO identificado con C.E. 001022384 y/o LUIS CARLOS MOLINA QUINTANILLA con DNI N° 45624802, a fin que en nombre y representación de nuestra empresa, pueda revisar el expediente, realizar las gestiones necesarias orientadas a la obtención de los permisos y en su oportunidad proceder al recojo de la autorización que corresponda, hasta la finalización del proyecto.

Asimismo, señalamos que de acuerdo al numeral 20.4 del artículo 20° del TUO de la Ley N° 27444, vuestro despacho nos podrá notificar a los siguientes correos electrónicos:

- Casilla.Electronica@proveedores.calidda.com.pe.
- Abel.Villanueva@calidda.com.pe
- Luis.Molina@alfacosac.com

POR TANTO:

A usted señor Gerente, mucho agradeceremos se sirva disponer lo necesario a efecto se nos proporcione la autorización solicitada, por corresponder a derecho.

Atentamente,

Firmado Digitalmente por:
ROBERTO FRANCO GIANOLI
HANKE
Fecha: 22/12/2022 09:03:32

Roberto Franco Gianoli Hanke
Sub Gerente Legal

