

Lima, 24 de marzo de 2022

Señores
MUNICIPALIDAD METROPOLITANA DE LIMA
GERENCIA DE DESARROLLO URBANO
Presente. -

Asunto: Solicita autorización para la ejecución de obras del proyecto EXT. DE RED AV. ALFREDO BENAVIDES SECTOR 001300 MALLA 00.

Radicado: R2022 - 015173

De nuestra consideración:

Gas Natural de Lima y Callao S.A. - Cálidda, identificada con RUC N° 20503758114, debidamente representada por su apoderado el Señor Roberto Franco Gianoli Hanke, Identificado con DNI N° 10609610, con poderes inscritos en la partida electrónica N° 11352499 del Registro de Personas Jurídicas de la Oficina Registral de Lima, ante usted respetuosamente, nos presentamos y decimos:

Que, en el marco del proyecto de masificación del servicio público de gas natural promovido por el Gobierno Central (Proyecto Camisea), venimos a solicitar autorización para la ejecución de obras del proyecto denominado **“EXT. DE RED AV. ALFREDO BENAVIDES SECTOR 001300 MALLA 00”**, **ubicado en el Distrito de Miraflores**, tal como se señala en los planos de ubicación y la memoria descriptiva que se adjuntan.

- **AV. ALFREDO BENAVIDES**, DESDE AV. JOSÉ RAMÍREZ GASTÓN HASTA AV. REPÚBLICA DE PANAMÁ.
- **AV. REPUBLICA DE PANAMA**, DESDE AV. ALFREDO BENAVIDES HASTA JR. CARAZ.

Conforme a lo señalado en el Art. 81 de Decreto Supremo N° 042-99-EM (Reglamento de Distribución de Gas Natural por Red de Ductos), el concesionario de distribución podrá abrir los pavimentos, calzadas y aceras de las vías públicas que se encuentren dentro del área de concesión, previa notificación a la Municipalidad respectiva, quedando obligado a efectuar la reparación que sea menester dentro del plazo otorgado por dicha Municipalidad.

El estudio de Impacto Ambiental del mencionado proyecto ha sido aprobado mediante R.D N°0116-2004-MEM/AAM de fecha 13 de agosto del 2004, expedida por la Dirección General de Asuntos Ambientales del Ministerio de Energía y Minas.

En virtud de lo antes expuesto, y de conformidad con lo establecido en el Texto Único de Procedimientos Administrativos de la Municipalidad, adjuntamos la siguiente documentación:

1. Plano de Ubicación
2. Planos de planta y perfil
3. Memoria Descriptiva y Especificaciones Técnicas
4. Cronograma de Obra

CÁLIDDA
C. Marelli 150
C.C La Rambla, Torre 2,
Teléfono: (51-1) 611-7500
San Bartolomé, Lima, Perú

Por su parte, informamos la contratación de la empresa **ALFACO SAC** identificada con RUC N°220601832390, para la elaboración de dichos trabajos contando como responsable por parte de la

empresa contratista con el Ingeniero Yerlyn Yack Gómez Melgarejo, con registro del Colegio de Ingenieros N°213465; asimismo, nuestra representada designa como persona responsable al Ingeniero Raúl García, con Registro del Colegio de Ingenieros N° 64179.

En ese sentido, en conformidad con lo dispuesto en el numeral 124.1 del artículo 124° del TUO de la Ley N° 27444, otorgamos poder general para efectos de la tramitación ordinaria de este procedimiento al señor WILSON GUERRERO BUITRAGO identificado con C.E. 001022384 y/o BERTHA SULIANA HERRERA CHAMORRO con DNI N° 42573068, a fin que en nombre y representación de nuestra empresa, pueda revisar el expediente, realizar las gestiones necesarias orientadas a la obtención de los permisos y en su oportunidad proceder al recojo de la autorización que corresponda, hasta la finalización del proyecto.

Asimismo, señalamos que de acuerdo al numeral 20.4 del artículo 20° del TUO de la Ley N° 27444, vuestro despacho nos podrá notificar a los siguientes correos electrónicos:

- Casilla.Electronica@proveedores.calidda.com.pe
- Gestion.Permisos@calidda.com.pe
- suliana.herrera@alfacosac.com

POR TANTO:

A usted señor Gerente, mucho agradeceremos se sirva disponer lo necesario a efecto se nos proporcione la autorización solicitada, por corresponder a derecho.

Atentamente,

Firmado Digitalmente por:
ROBERTO FRANCO GIANOLI
HANKE
Fecha: 25/03/2022 09:35:26

Roberto Franco Gianoli Hanke
Sub Gerente Legal

SEGUIMIENTO DEL DOCUMENTO			
TIPO DE DOCUMENTO	NRO.DOCUMENTO	FECHA DE RECEPCIÓN	FECHA DE DERIVACIÓN
EXPEDIENTE	2022 - 0000048792	25-03-2022 05:16:34 PM	28-03-2022 09:00:38 AM
RUC / DNI	ADMINISTRADO		
20503758114	GAS NATURAL DE LIMA Y CALLAO S.A.		

DATOS DEL DOCUMENTO RECIBIDO		
TIPO	NÚMERO	FOLIO
CARTA	106437	111

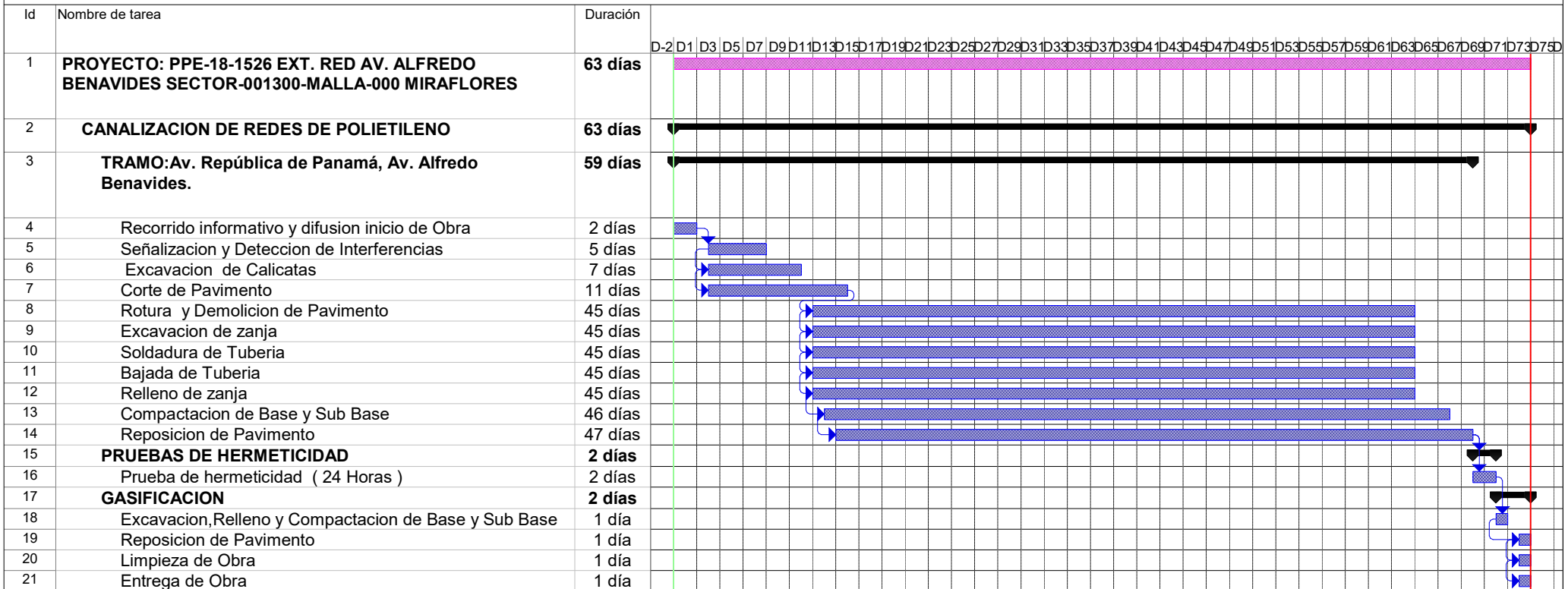
MOVIMIENTOS DEL DOCUMENTO

NRO	FECHA DE RECEPCIÓN	AREA	DOCUMENTO	AREA DE DESTINO	FECHA DE RECEPCION	ESTADO
1	28-03-2022 09:00:38 AM	MESA DE PARTES GDU	CARTA - EXPEDIENTE 0048792-2022	DIVISION DE OBRAS Y REDES PUBLICAS		EMITIDO

Consulta realizada: 28/03/2022 09:23:20

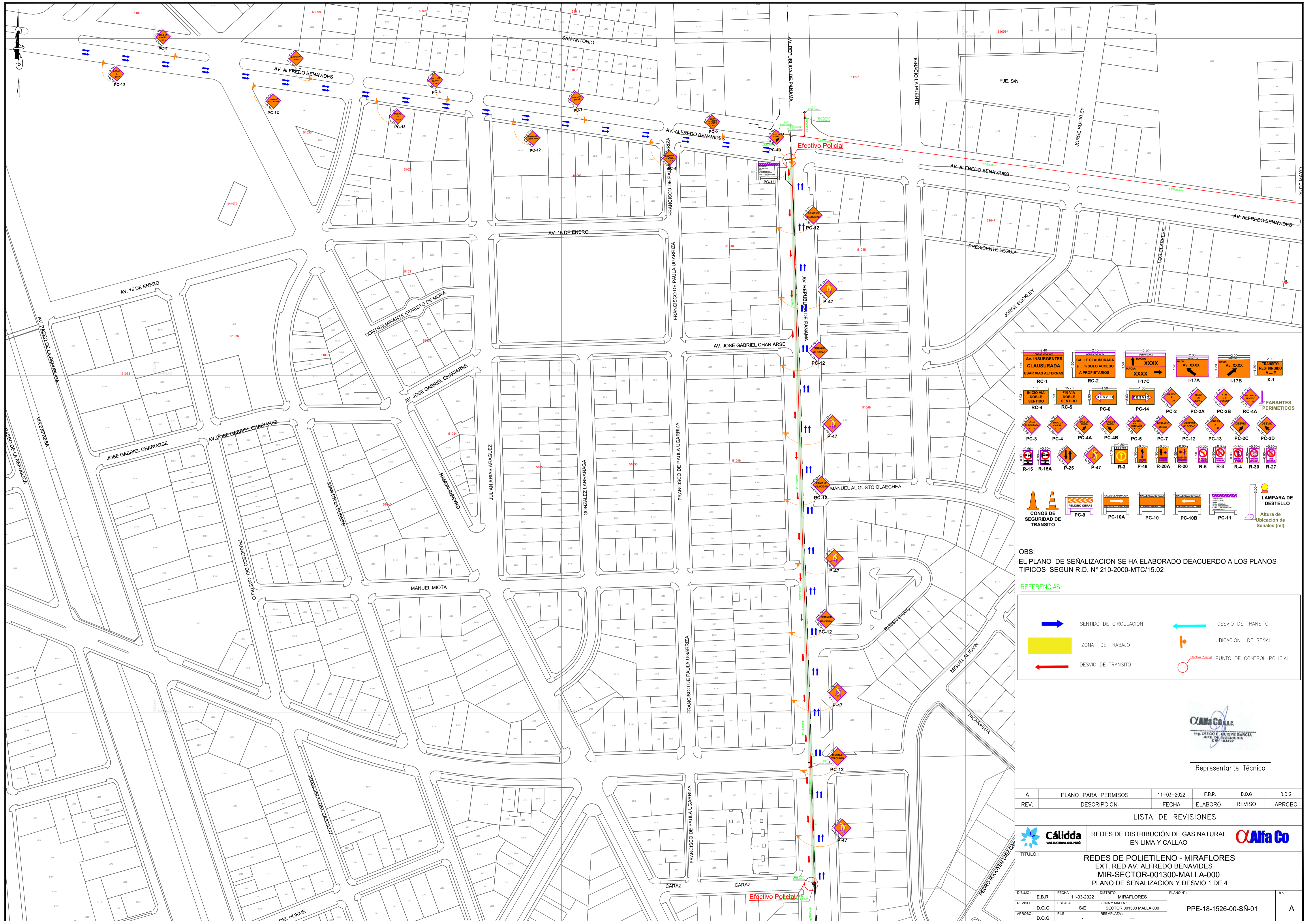


CRONOGRAMA DE OBRA
 Proyecto: PPE-18-1526 EXT. RED AV. ALFREDO BENAVIDES
 SECTOR-001300-MALLA-000 MIRAFLORES



Tarea		Tareas externas		solo duración		Tareas externas	
División		Hito exteTarea		Informe de resumen manual		Hito externo	
Hito		Hito inactivo		Resumen manual		Progreso	
Resumen		Resumen inactivo		solo el comienzo		División	
Resumen del proyecto		Tarea manual		solo fin			

ING. DIEGO E. QUISPE GARCÍA
 JEFE DE INGENIERIA
 CIP/ 183492



LEYENDA DE SEÑALES:

CONOS DE SEGURIDAD DE TRANSITO
 PELIGRO OBRAS
 CALLE CLAUSURADA
 CALLE CLAUSURADA
 CALLE CLAUSURADA
 LAMPARA DE DESTELLO

Altura de Ubicación de Señales (ml)

OBS:
 EL PLANO DE SEÑALIZACION SE HA ELABORADO DEACUERDO A LOS PLANOS TÍPICOS SEGUN R.D. N° 210-2000-MTC/15.02

REFERENCIAS:

	SENTIDO DE CIRCULACION		DESVIO DE TRANSITO
	ZONA DE TRABAJO		UBICACION DE SEÑAL
	DESVIO DE TRANSITO		PUNTO DE CONTROL POLICIAL

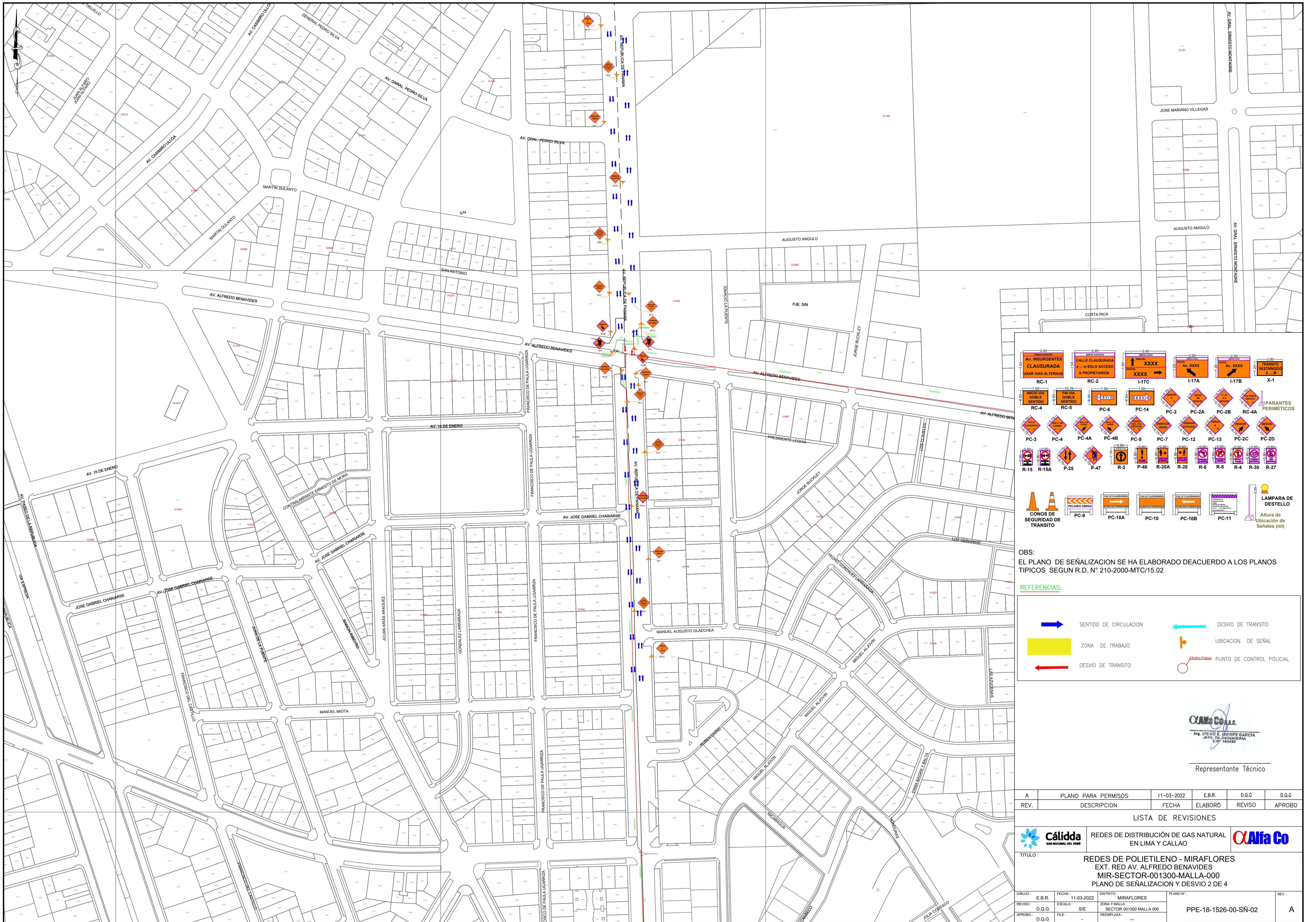
Alfa Co. S.A.
 ING. DIEGO E. GUERRA GARCIA
 CIP 183182

Representante Técnico

A	PLANO PARA PERMISOS	11-03-2022	E.B.R.	D.Q.G.	D.Q.G.
REV.	DESCRIPCION	FECHA	ELABORÓ	REVISO	APROBO

LISTA DE REVISIONES

	REDES DE DISTRIBUCIÓN DE GAS NATURAL EN LIMA Y CALLAO								
TÍTULO: REDES DE POLIETILENO - MIRAFLORES EXT. RED AV. ALFREDO BENAVIDES MIR-SECTOR-001300-MALLA-000 PLANO DE SEÑALIZACION Y DESVIO 1 DE 4									
DIBUJO:	E.B.R.	FECHA:	11-03-2022	DISTRITO:	MIRAFLORES	PLANO N°:		REV.:	
REVISO:	D.Q.G.	ESCALA:	S/E	ZONA Y MALLA:	SECTOR 001300 MALLA 000				
APROBO:	D.Q.G.	FILE:		REEMPLAZA:					
							PPE-18-1526-00-SN-01		A



RC-1	RC-2	I-17C	I-17A	I-17B	X-1
PC-3	PC-4	PC-6	PC-14	PC-2	PC-2A
PC-4A	PC-4B	PC-5	PC-7	PC-12	PC-13
PC-2B	PC-4A	PC-2C	PC-2D	R-15	R-15A
P-25	P-47	R-3	P-48	R-20A	R-20
R-6	R-8	R-4	R-30	R-27	LAMPARA DE DESTELLO

CONOS DE SEGURIDAD DE TRÁNSITO

PC-9 PELIGRO OBRAS

PC-10A CALLE CLAUSURADA

PC-10 CALLE CLAUSURADA

PC-10B CALLE CLAUSURADA

PC-11 LAMPARA DE DESTELLO

Altura de Ubicación de Señales (ml)

OBS:
EL PLANO DE SEÑALIZACIÓN SE HA ELABORADO DEACUERDO A LOS PLANOS TÍPICOS SEGUN R.D. N° 210-2000-MTC/15.02

REFERENCIAS:

	SENTIDO DE CIRCULACION		DESVIO DE TRÁNSITO
	ZONA DE TRABAJO		UBICACION DE SEÑAL
	DESVIO DE TRÁNSITO		PUNTO DE CONTROL POLICIAL

ALFA Co.
ING. DIEGO E. GUISPE GARCÍA
JEFE DE OFICINA
CIP 183482

Representante Técnico

A	PLANO PARA PERMISOS	11-03-2022	E.B.R.	D.Q.G.	D.Q.G.
REV.	DESCRIPCION	FECHA	ELABORÓ	REVISO	APROBO

LISTA DE REVISIONES

	REDES DE DISTRIBUCIÓN DE GAS NATURAL EN LIMA Y CALLAO			
TÍTULO: REDES DE POLIETILENO - MIRAFLORES EXT. RED AV. ALFREDO BENAVIDES MIR-SECTOR-001300-MALLA-000 PLANO DE SEÑALIZACIÓN Y DESVIO 2 DE 4				
DIBUJO: E.B.R.	FECHA: 11-03-2022	DISTRITO: MIRAFLORES	PLANO N°: PPE-18-1526-00-SN-02	REV.:
REVISO: D.Q.G.	ESCALA: S/E	ZONA Y MALLA: SECTOR 001300 MALLA 000		A
APROBÓ: D.Q.G.	FILE:	REEMPLAZA:		



CONOS DE SEGURIDAD DE TRANSITO

PC-9 PELIGRO OBRAS

PC-10A CALLE CLAUSURADA

PC-10 CALLE CLAUSURADA

PC-10B CALLE CLAUSURADA

PC-11 LAMPARA DE DESTELLO

Altura de Ubicación de Señales (ml)

OBS:
EL PLANO DE SEÑALIZACION SE HA ELABORADO DEACUERDO A LOS PLANOS TIPICOS SEGUN R.D. N° 210-2000-MTC/15.02

REFERENCIAS:

	SENTIDO DE CIRCULACION		DESVIO DE TRANSITO
	ZONA DE TRABAJO		UBICACION DE SEÑAL
	DESVIO DE TRANSITO		PUNTO DE CONTROL POLICIAL

CM&S
ING. DIEGO E. GUINPE GARCIA
#171 011 183482
Representante Técnico

A	PLANO PARA PERMISOS	11-03-2022	E.B.R.	D.Q.G.	D.Q.G.
REV.	DESCRIPCION	FECHA	ELABORÓ	REVISO	APROBO

LISTA DE REVISIONES

	REDES DE DISTRIBUCIÓN DE GAS NATURAL EN LIMA Y CALLAO	
TITULO:	REDES DE POLIETILENO - MIRAFLORES EXT. RED AV. ALFREDO BENAVIDES MIR-SECTOR-001300-MALLA-000 PLANO DE SEÑALIZACION Y DESVIO 3 DE 4	

DIBUJO:	E.B.R.	FECHA:	11-03-2022	DISTRITO:	MIRAFLORES	PLANO N°:		REV.:	
REVISO:	D.Q.G.	ESCALA:	S/E	ZONA Y MALLA:	ZONA Y MALLA				
APROBADO:	D.Q.G.	FILE:		REEMPLAZA:					

PPE-18-1526-00-SN-03



Altura de Ubicación de Señales (ml)

OBS:
EL PLANO DE SEÑALIZACIÓN SE HA ELABORADO DEACUERDO A LOS PLANOS TÍPICOS SEGUN R.D. N° 210-2000-MTC/15.02

REFERENCIAS:

	SENTIDO DE CIRCULACION		DESVIO DE TRANSITO
	ZONA DE TRABAJO		UBICACION DE SENAL
	DESVIO DE TRANSITO		PUNTO DE CONTROL POLICIAL

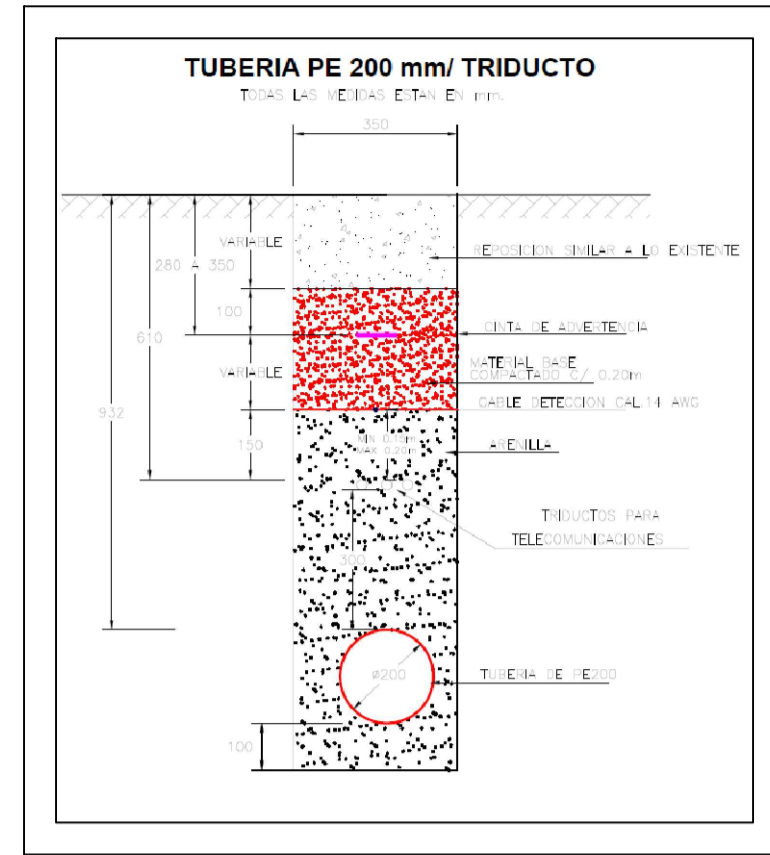
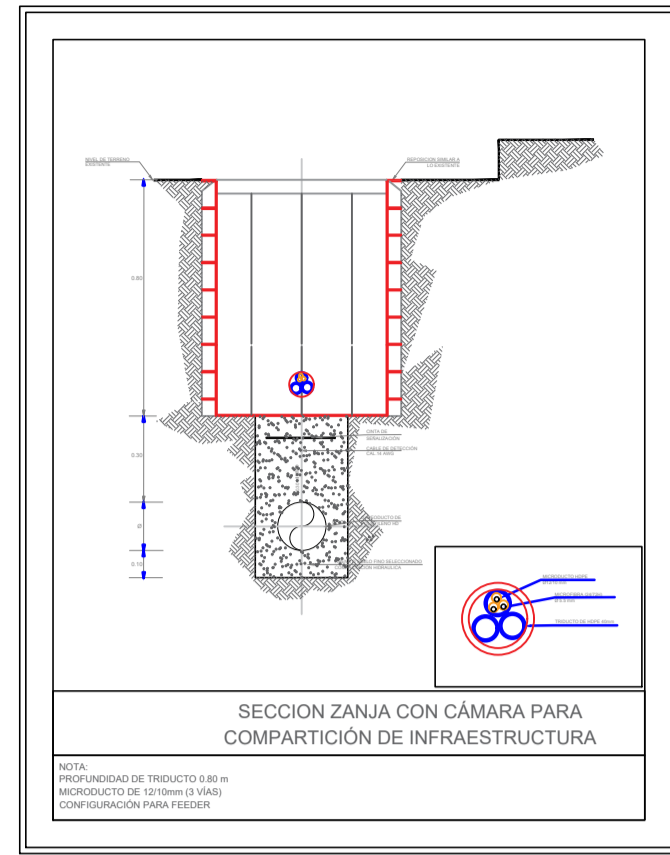
CIAMA CALLAO
ING. DIEGO E. QUIROPE GARCIA
JEFE DE INGENIERIA CIVIL 19849

Representante Técnico

A	PLANO PARA PERMISOS	11-03-2022	E.B.R.	D.Q.G.	D.Q.G.
REV.	DESCRIPCION	FECHA	ELABORÓ	REVISO	APROBO

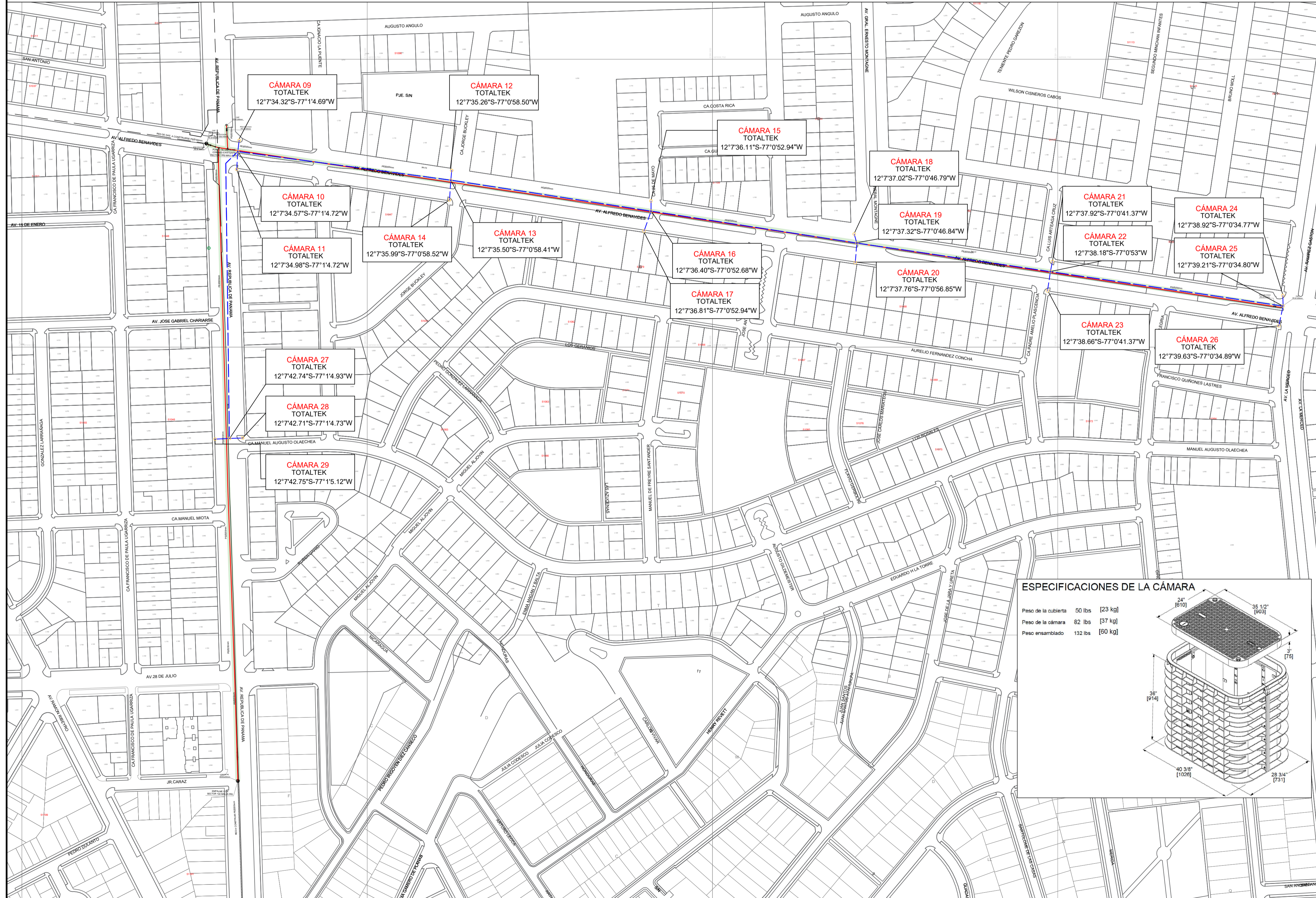
LISTA DE REVISIONES

	REDES DE DISTRIBUCIÓN DE GAS NATURAL EN LIMA Y CALLAO			
TÍTULO: REDES DE POLIETILENO - MIRAFLORES EXT. RED AV. ALFREDO BENAVIDES MIR-SECTOR-001300-MALLA-000 PLANO DE SEÑALIZACIÓN Y DESVIO 4 DE 4				
DIBUJO: E.B.R. REVISO: D.Q.G. APROBO: D.Q.G.	FECHA: 11-04-2022 ESCALA: S/E FILE:	DISTRITO: MIRAFLORES ZONA Y MALLA: SECTOR 001300 MALLA 000 REEMPLAZA:	PLANO N°: PPE-18-1526-00-SN-04	REV.: A



TRIDUCTO
L=5252.00m APROX.

1-LAS CAJAS SE UBICARAN EN EL TERRENO DE ACUERDO AL ESPACIO PÚBLICO DISPONIBLE.
2-LA UBICACION DE LAS CAJAS SE INDICA EN EL PLANO. EN TRAMOS RECTOS EN EL INICIO Y TERMINO DE CADA CURVA O CUANDO LAS CONDICIONES DEL TERRENO LO REQUIERAN.



SIMBOLOGIA

Válvula	TEE de Todo Diámetro	Conexión con Sillita (TF)
Tapón	Conexión con Topping Tee (EF)	Conexión sin válvula de exceso de flujo
Reducción	Punto de Inicio de Progresiva: 0.00	Punto Control Topográfico
Transición AC-PE	Punto de salida de cable de detección en acometida	Zona de protección mecánica de la red
ERP	Tramo con tapada diferente a la típica	Cabinete
Triducto		
Punto de emplazamiento		

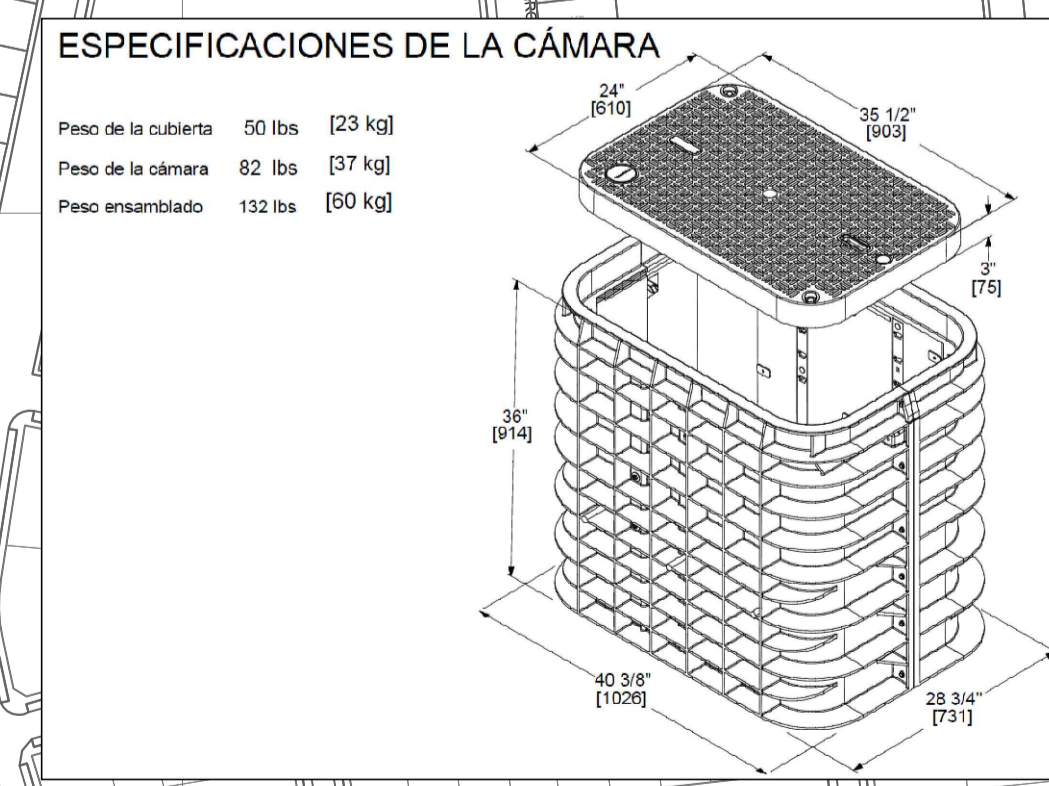
TIPO DE LINEA

TUBERIA PE #200mm	PE200
TUBERIA PE #160mm	PE160
TUBERIA PE #110mm	PE110
TUBERIA PE #90mm	PE90
TUBERIA PE #63mm	PE63
TUBERIA PE #32mm	PE32
TUBERIA PE #20mm	PE20
TUBERIA PE (CON GAS)	PE

Distancia mínima a edificaciones consideradas en el trazado : 1m

METRADOS

Ø TUBERIA POR HABITAR	LONGITUD (m)
Ø 200 mm	1506.98
Ø 160 mm	8.36
Ø 110 mm	---
TOTAL:	1,515.34



CAJAS COALC
Ing. DIEGO E. GUIPSE GARCÍA
JEFE DE INGENIERIA
CIP 183492

Representante Técnico

A	PLANO PARA PERMISOS	11-03-2022	J.C.C.	D.Q.G.	D.Q.G.
REV.	DESCRIPCION	FECHA	ELABORÓ	REVISO	APROBO

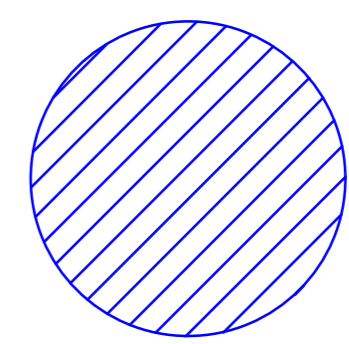
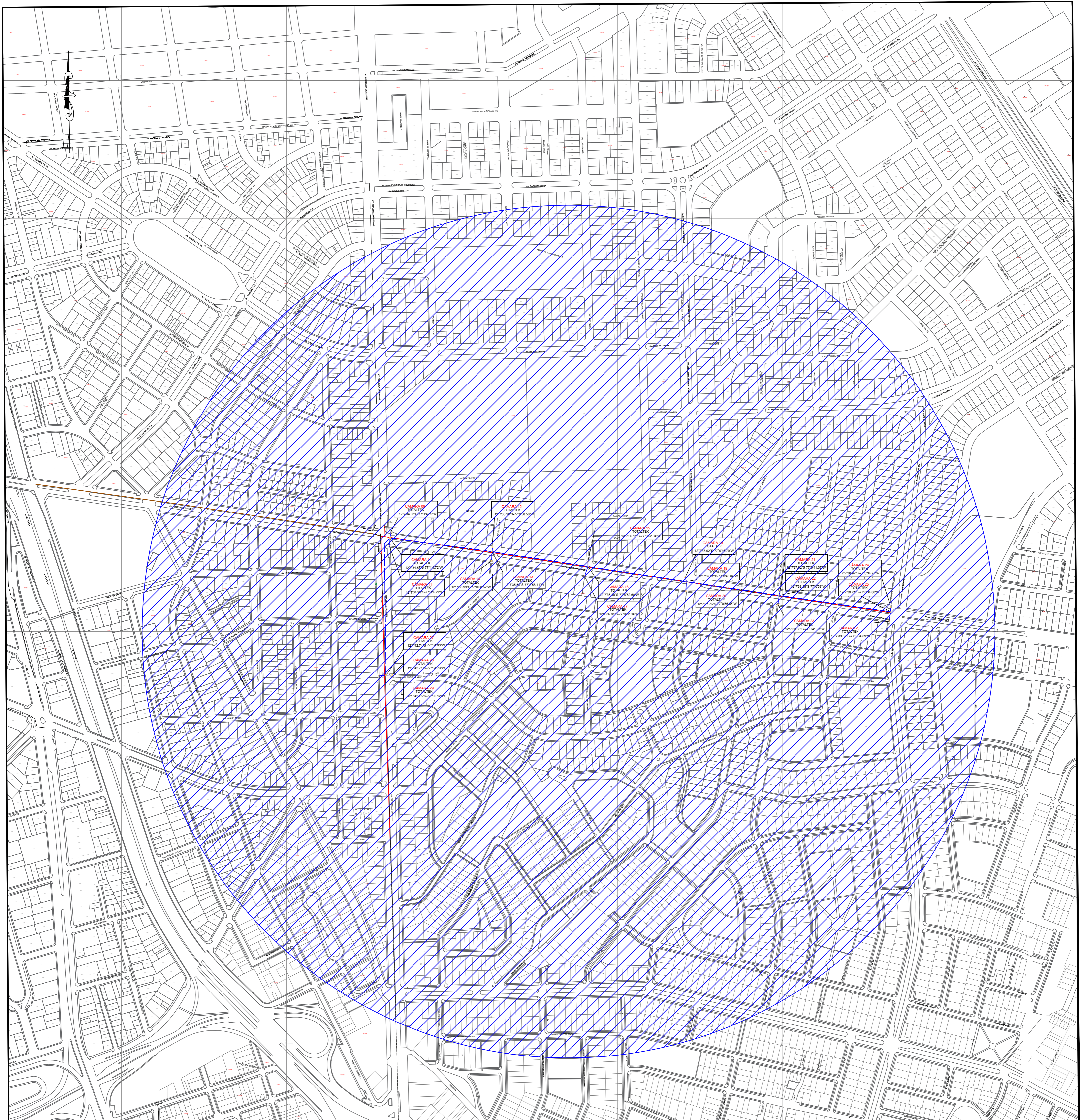
LISTA DE REVISIONES

Cálida REDES DE DISTRIBUCIÓN DE GAS NATURAL EN LIMA Y CALLAO **Alfa Co**

TÍTULO: **PPE-18-1526 - Redes de Polietileno - Miraflores**
EXT. RED AV. ALFREDO BENAVIDES
MIR-SECTOR-001300-MALLA-000
PLANO MAESTRO

DIBUJO	J.C.C.	FECHA	11-03-2022	DISTRITO	MIRAFLORES	PLANO N°		REV.	
REVISO	D.Q.G.	ESCALA	S/E	ZONA Y MALLA	SECTOR 001300 MALLA 000				
APROBÓ	D.Q.G.	FILE	-	REEMPLAZA:	---				

PPE-18-1526-00-PM-01 A

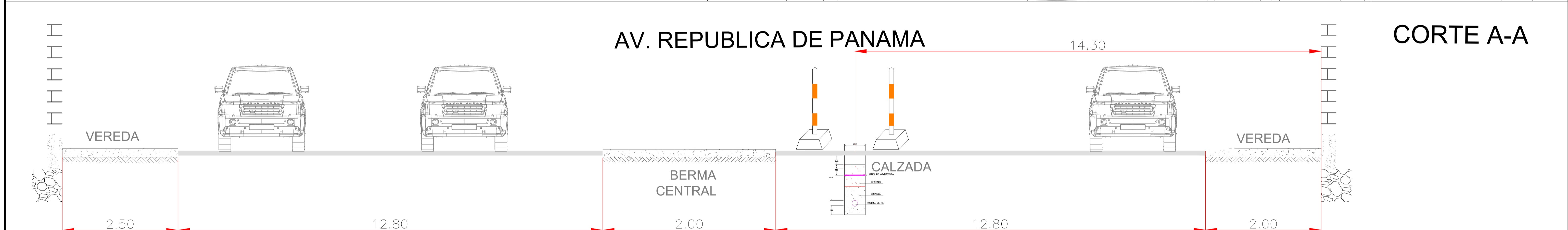
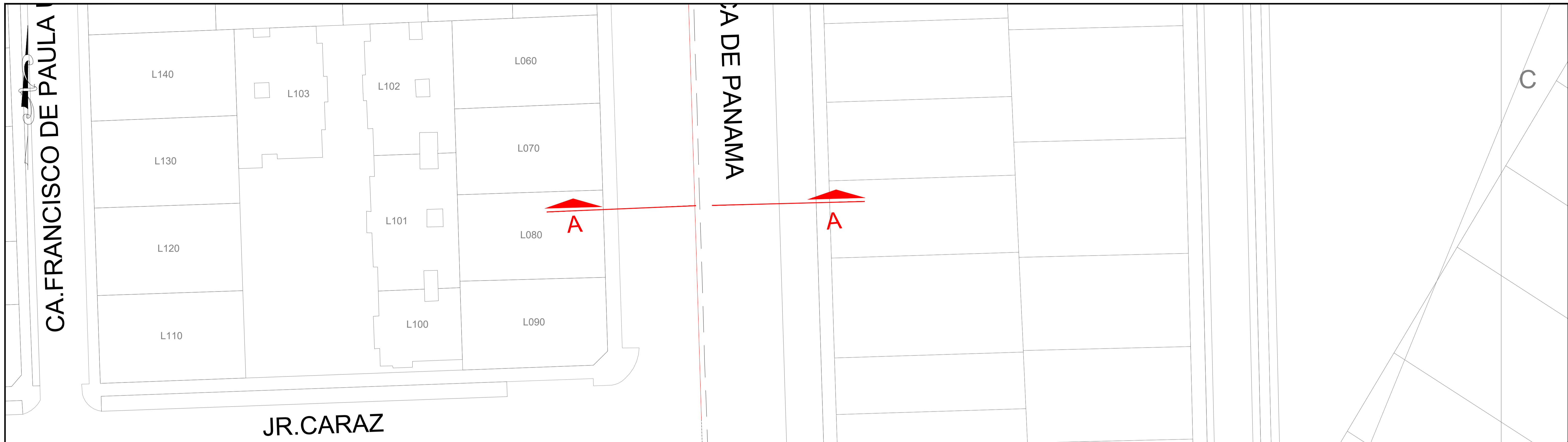


ZONA DE TRABAJO



Representante Técnico

A	PLANO PARA PERMISOS	11-03-2022	J.C.C.	D.Q.G.	D.Q.G.
REV.	DESCRIPCIÓN	FECHA	ELABORÓ	REVISÓ	APROBÓ
LISTA DE REVISIONES					
Cálida <small>GAS NATURAL DEL PERÚ</small>		REDES DE DISTRIBUCIÓN DE GAS NATURAL EN LIMA Y CALLAO			
TÍTULO: PPE-18-1526 - Redes de Polietileno - Miraflores EXT. RED Av ALFREDO BENAVIDES MIR-SECTOR-001300-MALLA-000 PLANO UBICACION					
DIBUJO:	J.C.C.	FECHA:	11-03-2022	DISTRITO:	MIRAFLORES
REVISO:	D.Q.G.	ESCALA:	Ref.	ZONA Y MALLA:	SECTOR 001300 MALLA 000
APROBÓ:	D.Q.G.	FILE:	1/1	REEMPLAZA:	---
PPE-18-1526-00-UB-01					REV.: A



MUNICIPALIDAD METROPOLITANA DE LIMA

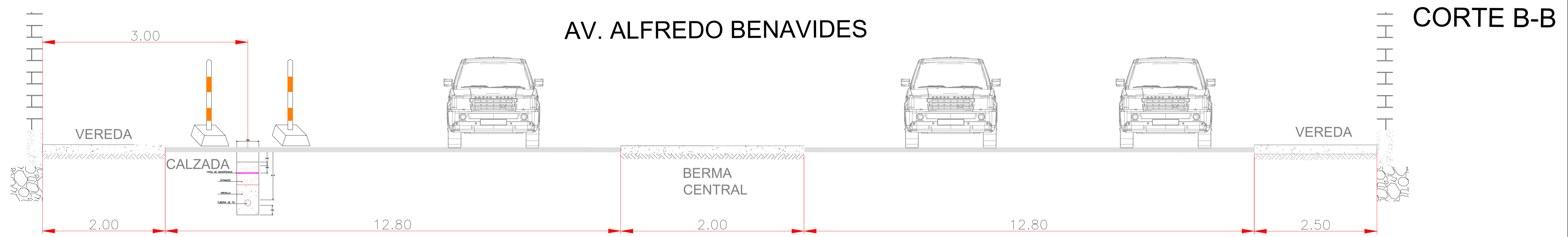
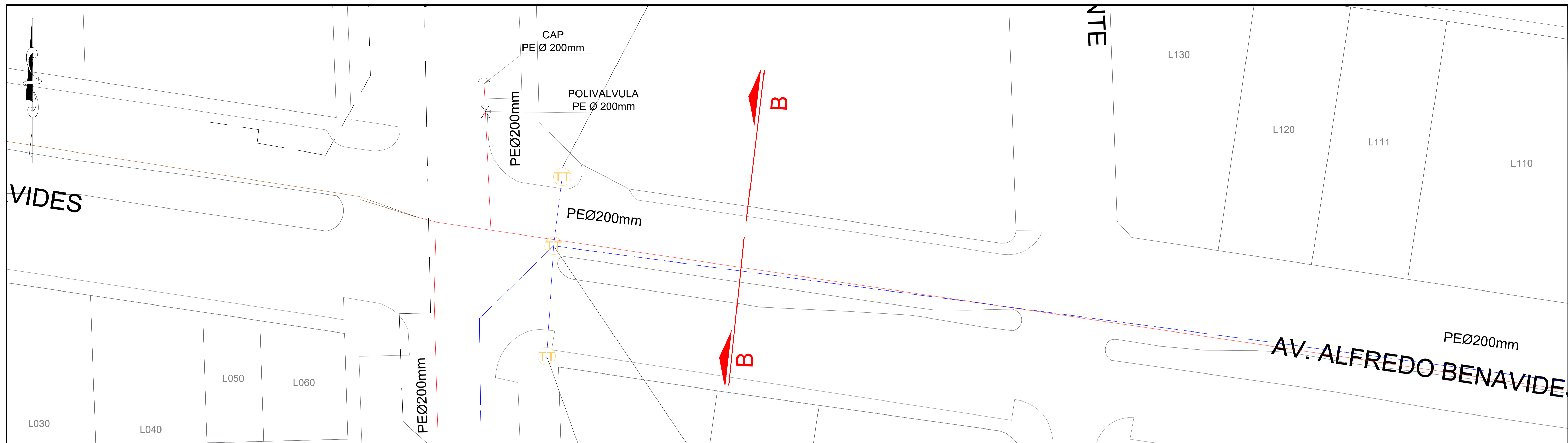


**INSTITUTO
METROPOLITANO
DE PLANIFICACION**



Representante Técnico

A	PLANO PARA PERMISOS	11-03-2022	J.C.C.	D.Q.G.	D.Q.G.
REV.	DESCRIPCIÓN	FECHA	ELABORÓ	REVISÓ	APROBÓ
LISTA DE REVISIONES					
Cálidda GAS NATURAL DEL PERÚ		REDES DE DISTRIBUCIÓN DE GAS NATURAL EN LIMA Y CALLAO		Alfa Co	
TITULO: PPE-18-1526 - Redes de Polietileno - Miraflores EXT. RED AV. ALFREDO BENAVIDES MIR-SECTOR-001300-MALLA-000 PLANO DE CORTE A-A					
DIBUJO:	J.C.C.	FECHA:	11-03-2022	DISTRITO:	MIRAFLORES
REVISO:	D.Q.G.	ESCALA:	Ref.	ZONA Y MALLA:	SECTOR 001300 MALLA 000
APROBO:	D.Q.G.	FILE:	1/1	REEMPLAZA:	---
				PLANO N°:	PPE-18-1526-00-XS-01
				REV.:	A





MUNICIPALIDAD METROPOLITANA DE LIMA



**INSTITUTO
METROPOLITANO
DE PLANIFICACION**

ALFA CO S.A.C.
Ing. DIEGO E. QUISPE GARCIA
JEFE DE INGENIERIA
CIP 183492

Representante Técnico

A	PLANO PARA PERMISOS	11-03-2022	J.C.C.	D.Q.G.	D.Q.G.
REV.	DESCRIPCIÓN	FECHA	ELABORÓ	REVISÓ	APROBÓ
LISTA DE REVISIONES					
 Cálidda GAS NATURAL DEL PERÚ		REDES DE DISTRIBUCIÓN DE GAS NATURAL EN LIMA Y CALLAO		 Alfa Co	
TITULO : PPE-18-1526 - Redes de Polietileno - Miraflores EXT. RED AV. ALFREDO BENAVIDES MIR-SECTOR-001300-MALLA-000 PLANO DE CORTE B-B					
DIBUJO :	J.C.C.	FECHA :	11-03-2022	DISTRITO :	MIRAFLORES
REVISO :	D.Q.G.	ESCALA :	Ref.	ZONA Y MALLA :	SECTOR 001300 MALLA 000
APROBO :	D.Q.G.	FILE :	1/1	REEMPLAZA :	---
				PLANO N° :	PPE-18-1526-00-XS-02
				REV. :	A

Lima, 27 de junio del 2022

Señores
MUNICIPALIDAD METROPOLITANA DE LIMA
GERENCIA DE DESARROLLO URBANO
Presente. -

Asunto: Solicita autorización para la ejecución de obras del proyecto EXT. DE RED AV. ALFREDO BENAVIDES – SECTOR 001300 MALLA 00.

Radicado: R2022 - 034072

De nuestra consideración:

Gas Natural de Lima y Callao S.A. - Cálidda, identificada con RUC N° 20503758114, debidamente representada por su apoderado el Señor Roberto Franco Gianoli Hanke, Identificado con DNI N° 10609610, con poderes inscritos en la partida electrónica N° 11352499 del Registro de Personas Jurídicas de la Oficina Registral de Lima, ante usted respetuosamente, nos presentamos y decimos:

Que, en el marco del proyecto de masificación del servicio público de gas natural promovido por el Gobierno Central (Proyecto Camisea), venimos a solicitar autorización para la ejecución de obras del proyecto denominado **“EXT. DE RED AV. ALFREDO BENAVIDES – SECTOR 001300 MALLA 00”**, ubicado en el Distrito de Miraflores, tal como se señala en los planos de ubicación y la memoria descriptiva que se adjuntan.

Conforme a lo señalado en el Art. 81 de Decreto Supremo N° 042-99-EM (Reglamento de Distribución de Gas Natural por Red de Ductos), el concesionario de distribución podrá abrir los pavimentos, calzadas y aceras de las vías públicas que se encuentren dentro del área de concesión, previa notificación a la Municipalidad respectiva, quedando obligado a efectuar la reparación que sea menester dentro del plazo otorgado por dicha Municipalidad.

El estudio de Impacto Ambiental del mencionado proyecto ha sido aprobado mediante R.D N°0116-2004-MEM/AAM de fecha 13 de agosto del 2004, expedida por la Dirección General de Asuntos Ambientales del Ministerio de Energía y Minas.

En virtud de lo antes expuesto, y de conformidad con lo establecido en el Texto Único de Procedimientos Administrativos de la Municipalidad, adjuntamos la siguiente documentación:

1. Plano de Ubicación
2. Planos de planta y perfil
3. Memoria Descriptiva y Especificaciones Técnicas
4. Cronograma de Obra

Por su parte, informamos la contratación de la empresa **ALFACO SAC** identificada con RUC N°220601832390, para la elaboración de dichos trabajos contando como responsable por parte de la empresa contratista con el Ingeniero Yerlyn Yack Gómez Melgarejo, con registro del Colegio de Ingenieros N°213465; asimismo, nuestra representada designa como persona responsable a la Ingeniera Leyla G. Eugenio Sarmiento, con Registro del Colegio de Ingenieros N° 170305.

En ese sentido, en conformidad con lo dispuesto en el numeral 124.1 del artículo 124° del TUO de la Ley N° 27444, otorgamos poder general para efectos de la tramitación ordinaria de este procedimiento al señor WILSON GUERRERO BUITRAGO identificado con C.E. 001022384 y/o BERTHA SULIANA HERRERA CHAMORRO con DNI N° 42573068, a fin que en nombre y representación de nuestra empresa, pueda revisar el expediente, realizar las gestiones necesarias orientadas a la obtención de los permisos y en su oportunidad proceder al recojo de la autorización que corresponda, hasta la finalización del proyecto.

Asimismo, señalamos que de acuerdo al numeral 20.4 del artículo 20° del TUO de la Ley N° 27444, vuestro despacho nos podrá notificar a los siguientes correos electrónicos:

- Casilla.electronica@proveedores.calidda.com.pe
- Abel.Villanueva@calidda.com
- Suliana.Herrera@alfacosac.com

POR TANTO:

A usted señor Gerente, mucho agradeceremos se sirva disponer lo necesario a efecto se nos proporcione la autorización solicitada, por corresponder a derecho.

Atentamente,

Firmado Digitalmente por:
ROBERTO FRANCO GIANOLI
HANKE
Fecha: 30/06/2022 17:26:25

Roberto Franco Gianoli Hanke
Sub Gerente Legal



SEGUIMIENTO DEL DOCUMENTO			
TIPO DE DOCUMENTO	NRO.DOCUMENTO	FECHA DE RECEPCIÓN	FECHA DE DERIVACIÓN
EXPEDIENTE	2022 - 0000108599	07-07-2022 03:28:18 PM	08-07-2022 10:02:23 AM
RUC / DNI	ADMINISTRADO		
20503758114	GAS NATURAL DE LIMA Y CALLAO S.A.		

DATOS DEL DOCUMENTO RECIBIDO		
TIPO	NÚMERO	FOLIO
CARTA	114726	104

MOVIMIENTOS DEL DOCUMENTO

NRO	FECHA DE RECEPCIÓN	AREA	DOCUMENTO	AREA DE DESTINO	FECHA DE RECEPCION	ESTADO
1	08-07-2022 10:02:23 AM	MPV GDU	CARTA 114726	DIVISION DE OBRAS Y REDES PUBLICAS	11-07-2022 11:14:00 AM	RECIBIDO
2	14-07-2022 01:58:17 PM	DIVISION DE OBRAS Y REDES PUBLICAS	INFORME 001261-2022-GDU-SAU-DORP	SUBGERENCIA DE AUTORIZACIONES URBANAS-GDU	14-07-2022 03:11:00 PM	ATENDIDO
3	14-07-2022 03:54:07 PM	SUBGERENCIA DE AUTORIZACIONES URBANAS-GDU	AUTORIZACION 000636-2022-GDU-SAU	DIVISION DE OBRAS Y REDES PUBLICAS	15-07-2022 08:51:00 AM	RECIBIDO

Consulta realizada: 25/07/2022 14:49:17