05-2022 GYA

★2022-108845★

LIMA

N°: 2022-0067638
Remitente:
GAS NATURAL DE LIMA Y CALLAO S.A. - RUC: 20503758114
Recibido: 29/04/2022 - 11:42
N°de Folios: 45
Registrado ASCUE CÁCERES
Consultas: www.munlima.gob.pe
Teléfonos: (51) 1 - 632 - 1300
Nota: La recepción NO da conformidad al contenido.

CODIGO

Lima, 27 de Abril de 2022

Señores
MUNICIPALIDAD METROPOLITANA DE LIMA
GERENCIA DE DESARROLLO URBANO
Presente. -

Asunto: Solicita autorización para la ejecución de obras del proyecto denominado **"SRQ - S000700 M000-...-007; S000800 M000-...-012; S000900 M000-...-007"**

Radicado : R2022-021376

De nuestra consideración:

Gas Natural de Lima y Callao S.A. - Cálidda, identificada con RUC Nº 20503758114, debidamente representada por su apoderado el Señor Roberto Franco Gianoli Hanke, Identificado con DNI N° 10609610, con poderes inscritos en la partida electrónica N° 11352499 del Registro de Personas Jurídicas de la Oficina Registral de Lima, ante usted respetuosamente, nos presentamos y decimos:

Que, en el marco del proyecto de masificación del servicio público de gas natural promovido por el Gobierno Central (Proyecto Camisea), venimos a solicitar autorización para la ejecución de obras del proyecto denominado ***"SRQ - S000700 M000-...-007; S000800 M000-...-012; S000900 M000-...-007"*** **ubicado en el distrito de Surquillo**, tal como se señala en los planos de ubicación y la memoria descriptiva que se adjuntan, las cuales se ejecutarán en las siguientes direcciones:

- Av. Tomas Marsano, Sentido S/N (desde la Alt. Av. Manuel Villarán hasta la Alt. Av. El Sauce.
- Cruce Av. Tomas Marsano, altura de la Av. El Laurel
- Av. Manuel Villarán, Sentido O/E (desde Alt. Av. El Sauce hasta Alt. Av. Aviación) y Sentido E/O (desde la Alt. Av. Aviación hasta Alt. Av. Intihuatana)
- Av. Aviación, Ambos Sentidos N/S y S/N (desde la Alt. Av. Manuel Villarán hasta la Alt. Ca. José Neyra)
- Av. Angamos Este, Sentido O/E (desde la Alt. Ca. Andrea del Sarto hasta la Alt. Ca. Kandinsky)
- Av. Intihuatana, Sentido S/N (desde la Alt. Av. Manuel Villarán hasta la altura de la Ca. Modigliani)

Conforme a lo señalado en el Art. 81 de Decreto Supremo N° 042-99-EM (Reglamento de Distribución de Gas Natural por Red de Ductos), el concesionario de distribución podrá abrir los pavimentos, calzadas y aceras de las vías públicas que se encuentren dentro del área de concesión, previa notificación a la Municipalidad respectiva, quedando obligado a efectuar la reparación que sea menester dentro del plazo otorgado por dicha Municipalidad.

El estudio de Impacto Ambiental del mencionado proyecto ha sido aprobado mediante R.D N°0116-2004-MEM/AAM de fecha 13 de agosto del 2004, expedida por la Dirección General de Asuntos Ambientales del Ministerio de Energía y Minas.

CÁLIDDA
C. Morelli 181
C.C La Rambla,Torre 2,
Teléfono: (51-1) 611-7500
San Borja, Lima, Perú

R

En virtud de lo antes expuesto, y de conformidad con lo establecido en el Texto Único de Procedimientos Administrativos de la Municipalidad, adjuntamos la siguiente documentación:

1. Plano de Ubicación
2. Planos de planta y perfil
3. Memoria Descriptiva y Especificaciones Técnicas
4. Cronograma de Obra

Por su parte, informamos la contratación de la empresa **GYA CONSTRUCCIONES SAC** identificada con RUC N°20392466275, para la elaboración de dichos trabajos contando como responsable por parte de la empresa contratista con el Ingeniero Jairo Cordero Olivera, con registro del Colegio de Ingenieros N° 230690; asimismo, nuestra representada designa como persona responsable al Ingeniero Leyla G. Eugenio Sarmiento, con Registro del Colegio de Ingenieros N° 150305.

En ese sentido, en conformidad con lo dispuesto en el numeral 124.1 del artículo 124º del TUO de la Ley Nº 27444, otorgamos poder general para efectos de la tramitación ordinaria de este procedimiento al señor EDER RULY MERA LEÓN identificado con DNI Nº 10214048 Y/O el Sr. ROBERT VALVERDE ALVARADO con DNI N° 41195791, a fin que en nombre y representación de nuestra empresa, pueda revisar el expediente, realizar las gestiones necesarias orientadas a la obtención de los permisos y en su oportunidad proceder al recojo de la autorización que corresponda, hasta la finalización del proyecto.

POR TANTO:

A usted señor Gerente, mucho agradeceremos se sirva disponer lo necesario a efecto se nos proporcione la autorización solicitada, por corresponder a derecho.

Atentamente,

Firmado Digitalmente por:
ROBERTO FRANCO GIANOLI
HANKE
Fecha: 27/04/2022 13:58:22

Roberto Franco Gianoli Hanke
Sub Gerente Legal

CALIDDA
C. Morelli 150
C.C La Rambla,Torre 2,
Teléfono: (51-1) 611-7500
San Borja, Lima, Perú

FASE-2

FASE-1

CROQUIS DE UBICACIÓN

CUADRANTE F11 CUADRANTE G11

CUADRANTE F12 CUADRANTE G12

0Km. 600m 1,200m 1,800m

ESCALA GRAFICA

Sistema de Coordenadas: UTM-WGS84

Hemisferio Sur - ZONA 18

SIMBOLOGIA

Válvula		Conexión con Silleta (TF)	
Tapón		Conexión con Tapping Tee (EF)	
Reducción		Conexión sin válvula de exceso de flujo	
Transición AC-PE		Punto de Inicio de Progresiva: 0.00	
ERP		Punto Control Topográfico	
Triducto		Punto de salida de cable de detección en acometida	
Punto de emplame		Zona de protección mecánica de la red	
Gabinete		Tramo con tapada diferente a la típica	

TIPO DE LINEA

TUBERÍA PE ø200mm	PE200
TUBERÍA PE ø160mm	PE160
TUBERÍA PE ø110mm	PE110
TUBERÍA PE ø90mm	PE90
TUBERÍA PE ø63mm	PE63
TUBERÍA PE ø32mm	PE32
TUBERÍA PE ø20mm	PE20
TUBERÍA PE (CON GAS)	PE

Distancia mínima a edificaciones consideradas en el trazado : 1m

LISTA DE METRADOS

ø TUBERÍA	LONGITUD
ø 20 mm	---
ø 32 mm	1403.70
ø 63 mm	1737.11
ø 90 mm	---
ø 110 mm	612.87
ø 160 mm	705.90
ø 200 mm	---
Total	4459.58

Jairo J. Cordero Olivera
INGENIERO CIVIL
CIP N° 230690
GYA CONSTRUCCIONES SAC

Ingeniero Residente (Contratista)

REV.	DESCRIPCIÓN	FECHA	DIBUJO	REVISÓ	APROBÓ
A	PARA PERMISOS	22-04-2022	J. RAFAILE	J. CORDERO	J. CORDERO

LISTA DE REVISIONES

Cálidda GENO METROPOLITANO S.A.C.

REDES DE DISTRIBUCIÓN DE GAS NATURAL EN LIMA Y CALLAO

GYA Construcciones S.A.C.

TITULO :

PPE-19-(1616-...-1644) - REDES DE POLIETILENO - SURQUILLO

SRQ - S000700 M000-...-007; S000800 M000-...-012; S000900 M000-...-007

PLANO MAESTRO

DIBUJO :	FECHA :	DISTRITO :	PLANO N° :	REV. :
J. RAFAILE	22/04/2022	SURQUILLO	PPE-19-(1616-...-1644)-00-PM-01	A
REVISO : J. CORDERO	ESCALA : 1/1500	ZONA Y MALLA : --		
APROBO : J. CORDERO	FILE : 1/1	REEMPLAZA : --		

CROQUIS DE UBICACIÓN

CUADRANTE F11 CUADRANTE G11

H I J A B C D E F G

10 1 2 3 4 5 6 7 8 9

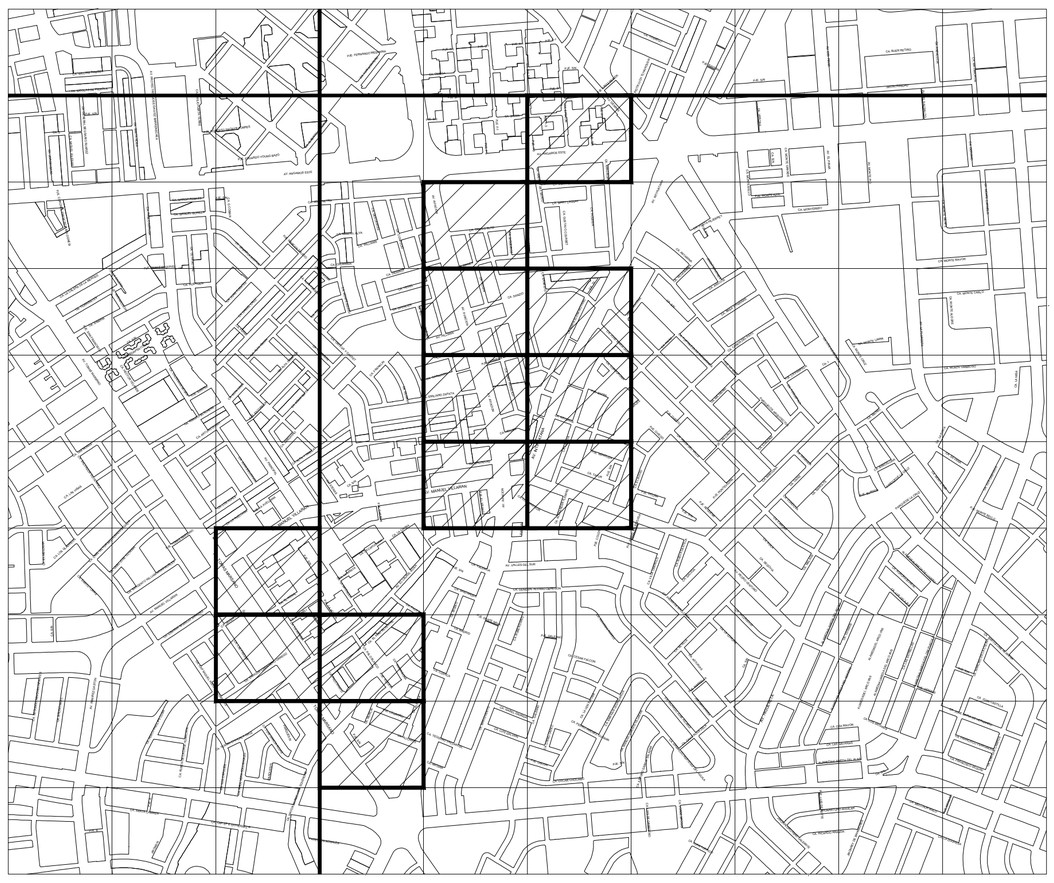

CUADRANTE F12 CUADRANTE G12

0Km. 600m 1,200m 1,800m

ESCALA GRAFICA

Sistema de Coordenadas: UTM-WGS84

Hemisferio Sur - ZONA 18

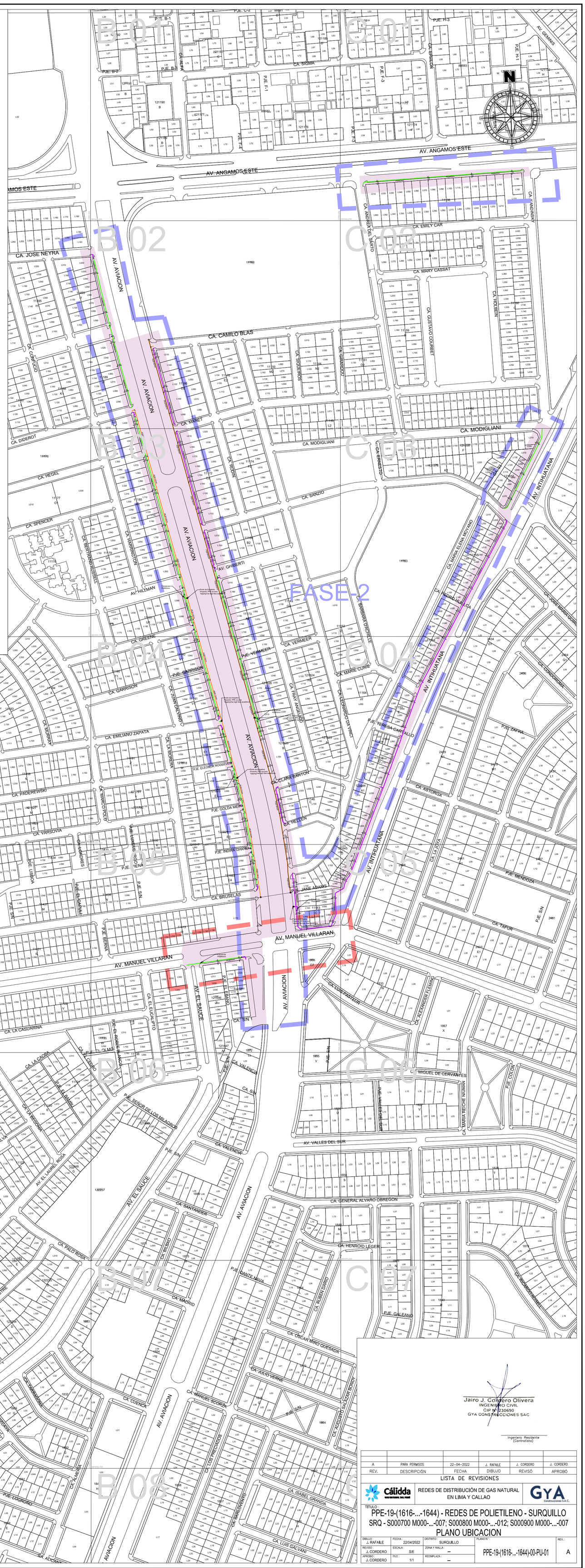

Jairo J. Cordero Olivera
INGENIERO CIVIL
CIP N° 230690
GYA CONSTRUCCIONES SAC

Ingeniero Residente
(Contratista)

REV.	DESCRIPCIÓN	FECHA	DIBUJO	REVISÓ	APROBÓ
A	PARA PERMISOS	22-04-2022	J. RAFAILE	J. CORDERO	J. CORDERO

LISTA DE REVISIONES

Cálidda GAS NATURAL DEL PERÚ

REDES DE DISTRIBUCIÓN DE GAS NATURAL EN LIMA Y CALLAO

GYA Construcciones S.A.C.

TITULO :

PPE-19-(1616-...-1644) - REDES DE POLIETILENO - SURQUILLO

SRQ - S000700 M000-...-007; S000800 M000-...-012; S000900 M000-...-007

PLANO UBICACION

DIBUJO :	FECHA :	DISTRITO :	PLANO N°	REV. :
J. RAFAILE	22/04/2022	SURQUILLO	PPE-19-(1616-...-1644)-00-PU-01	A
REVISO : J. CORDERO	ESCALA : S/E	ZONA Y MALLA : –		
APROBO : J. CORDERO	FILE : 1/1	REEMPLAZA : –		

CARTILLAS DE SEÑALIZACION

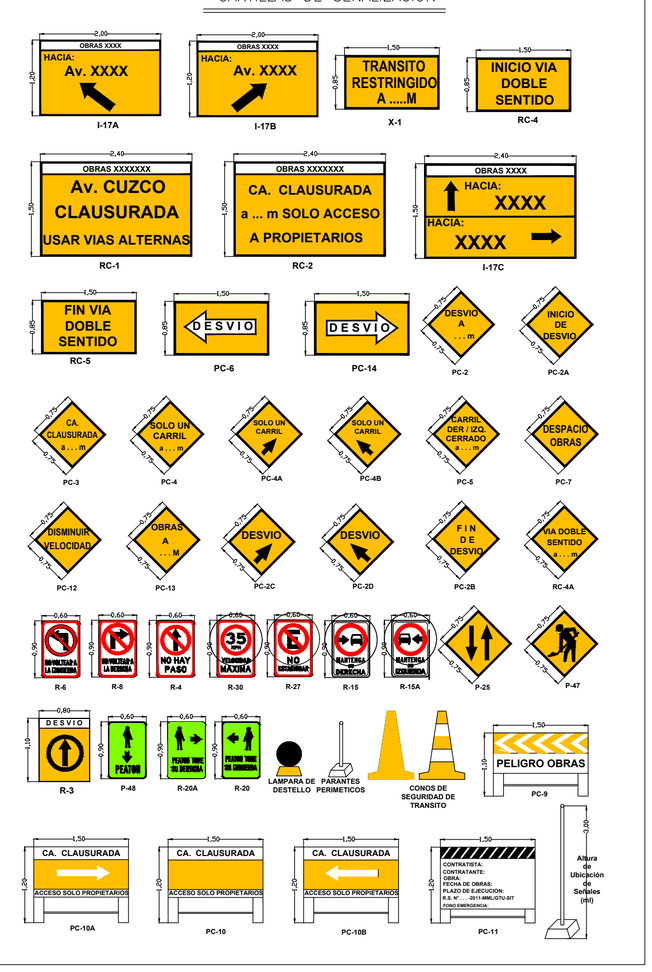

Jairo J. Cordero Olivera
INGENIERO CIVIL
CIP N° 230690
GYA CONSTRUCCIONES SAC

Ingeniero Residente
(Contratista)

REV.	DESCRIPCIÓN	FECHA	DIBUJO	REVISÓ	APROBÓ
A	PARA PERMISOS	21/09/2021	J. RAFAILE	J.CORDERO	J.CORDERO

LISTA DE REVISIONES

Cálidda GAS NATURAL DEL PERÚ

REDES DE DISTRIBUCIÓN DE GAS NATURAL EN LIMA Y CALLAO

GYA Construcciones S.A.C.

TITULO :

PPE-19-(1616-...-1644) - REDES DE POLIETILENO - SURQUILLO

SRQ - S000700 M000-...-007; S000800 M000-...-012; S000900 M000-...-007

PLANO SEÑALIZACION 1

DIBUJO : J. RAFAILE	FECHA : 21/09/2021	DISTRITO : SURQUILLO	PLANO N° : PPE-19-(1616-...-1644)-00-SÑ-01	REV. : A
REVISO : J. CORDERO	ESCALA : S/E	ZONA Y MALLA : SECTOR 000700-000800		
APROBO : J. CORDERO	FILE : 1/1	REEMPLAZA : —		

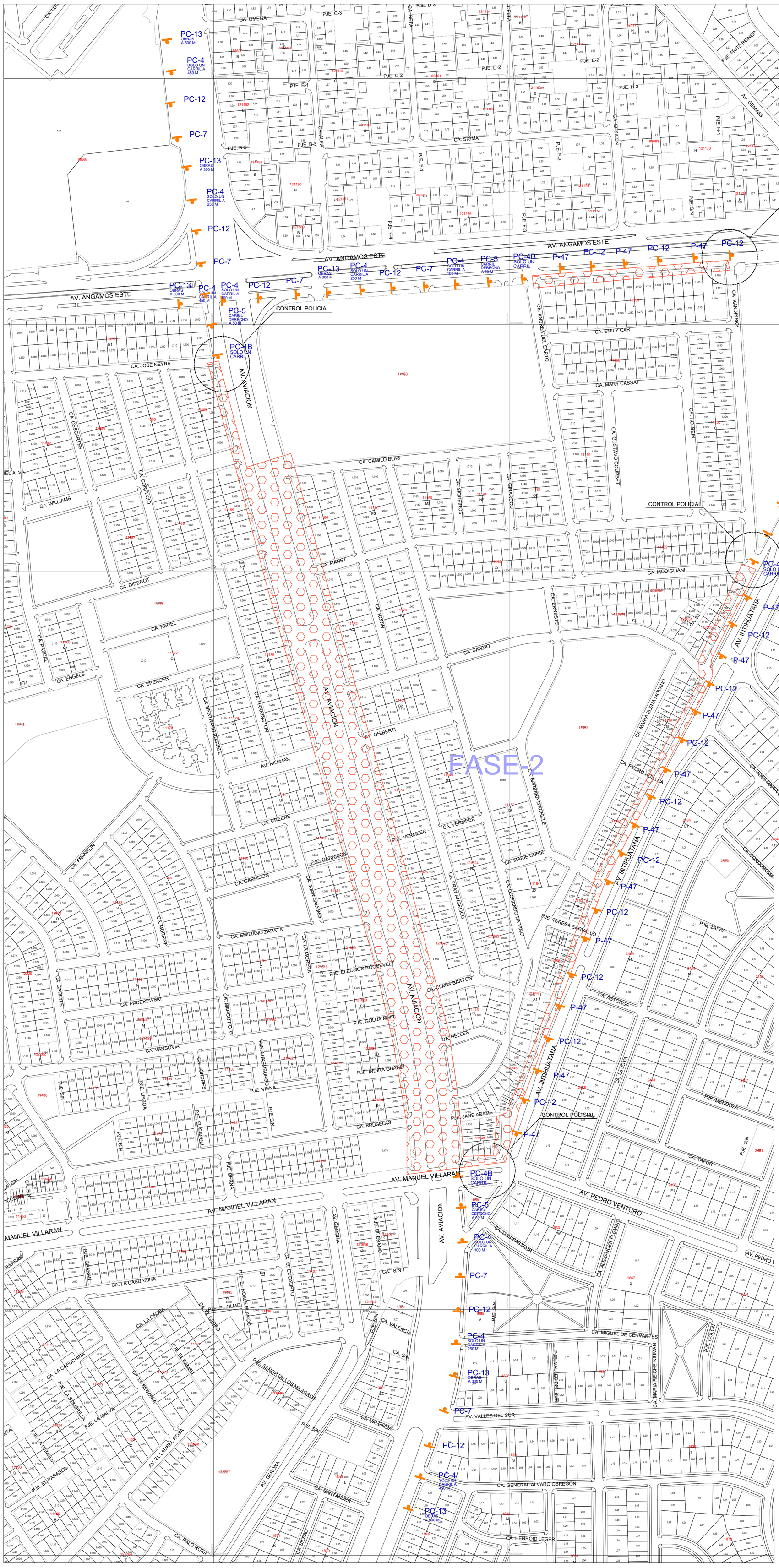
FASE-2
AV. ANGAMOS ESTE
AV. AVIACION
AV. INTIHUATANA
AV. MANUEL VILLARAN
AV. PEDRO VENTURO
CONTROL POLICIAL
CA. OMEGA
CA. SIGMA
CA. EMILY CAR
CA. MARY CASSAT
CA. JOSE NEYRA
CA. CAMILO BLAS
CA. MODIGLIANI
CA. MANET
CA. HEGEL
CA. SPENCER
CA. SANZIO
CA. GREENE
CA. GARRISON
CA. EMILIANO ZAPATA
CA. PADEREWSKI
CA. VARSOVIA
CA. BRUSELAS
CA. VERMEER
CA. MARIE CURIE
CA. CLARA BARTON
CA. HELLEN
CA. ASTORGA
CA. MIGUEL DE CERVANTES
CA. GENERAL ALVARO OBREGON
CA. HENROID LEGER
CA. SANTANDER
CA. PALO ROSA
CA. LA CASUARINA
CA. LA CAPUCHINA
CA. LA CAOBA
CA. LA BEGONIA
CA. EL LAUREL ROSA
CA. VALENCIA
CA. S/N 1
CA. MARIA ELENA MOYANO
CA. PEDRO HUILLCA
CA. JOSE MARIA QUIROGA
CA. LUIS PASTEUR
CA. ALEXANDER FLEMING
CA. MARIA REICHE NIUMAN
CA. LA JOYA
CA. TAFUR
CA. CONDOROMA
CA. PISAC
CA. TAMPUMACHAY
CA. FORTALEZA DE PARAMONGA
CA. ANTAMINA
CA. WILCABAMBA
CA. ARICOTA
CA. PUNTA PGDERREY
CA. PIOTR LICH TCHAIKOVSKY
CA. FRITZ REINER
CA. GEMINIS
CA. ERSILON
CA. DELTA
CA. ALFA
CA. BETA
CA. LIBRA
CA. KANDINSKY
CA. ANDREX DEL SARTO
CA. HOLBEIN
CA. GUSTAVO COURBET
CA. SIQUEIROS
CA. GIRARDOU
CA. RODIN
CA. ERNESTO
CA. DESCARTES
CA. CONFUCIO
CA. WILLIAMS
CA. DIDEROT
CA. PASCAL
CA. ENGELS
CA. BERTRAND RUSSELL
CA. HARRINGTON
CA. HILLMAN
CA. FRANKLIN
CA. MURRAY
CA. CARLYLE
CA. MARCO POLO
CA. LA MORERA
CA. JUAN CALVINO
CA. BARBARA DACHILLE
CA. LEONARDO DA VINCI
CA. FRAY ANGELICO
CA. EL EUCALIPTO
CA. EL ROBLE BLANCO
CA. EL CEDRO
CA. LA SAMBRILLA
CA. LA MALVA
CA. LA CAMELIA
CA. EL PARASOL
CA. EL BAMBU
CA. SEÑOR DE LOS MILAGROS
CA. BILBAO
CA. GERONA
CA. LONDRES
CA. LISBOA
CA. LUXEMBURGO
CA. VIENA
CA. INDIRA GHANDI
CA. GOLDA MEIR
CA. JANE ADAMS
CA. TERESA CARVALLO
CA. ZAFRA
CA. MENDOZA
CA. JIRONARRICERA
CA. S/N
CA. ARICOTA
CA. BR
CA. JIRONTRIALONES
CA. JIRONTAMBOMAYO
CA. JIRONTAMBOMAYO
CA. JIRONTAMBOMAYO

DETALLE DE ZANJA

TUBERIA PE - PAVIMENTO

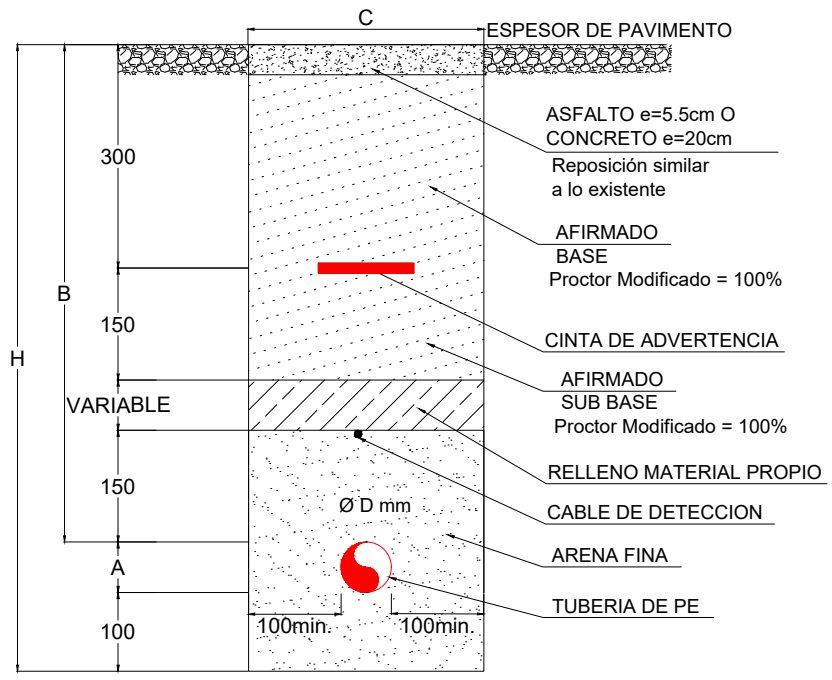

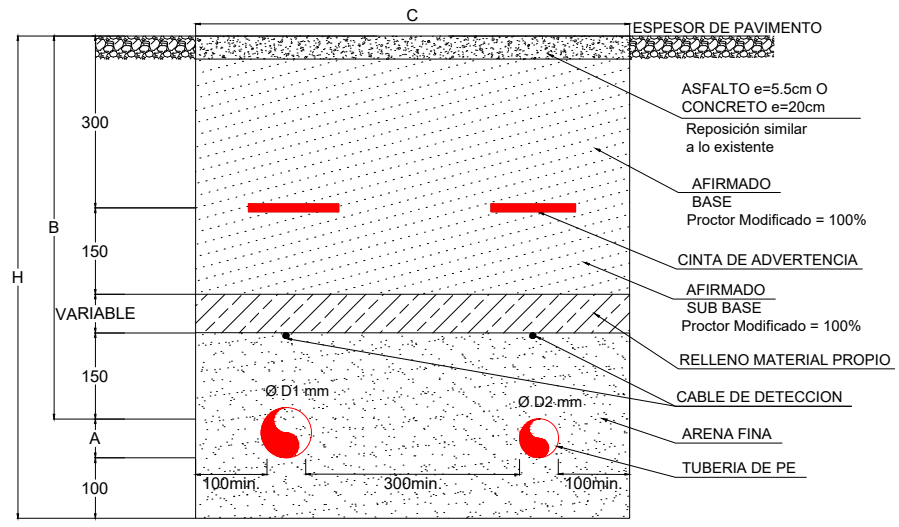

ZANJA TIPICA CANALIZACION DE GAS
(B Y C: LONGITUDES MINIMAS)

ZANJA	A mm	B mm	C mm	H mm
TIPO 1	20	610	260	850
	32	710	260	850
	63(1)	730	260	900
	63(2)	780	260	950
	90	780	280	950
	110	780	300	950
TIPO 2	160	1000	350	1260
	200	1000	380	1300

NOTA:
EN Ø63 APLICA LO SIGUIENTE
(1) CASO TRONCAL
(2) CASO RESIDENCIAL

ZANJA TIPICA MIXTA CANALIZACION DE GAS
(B Y C: LONGITUDES MINIMAS)

ZANJA	A mm	B mm	C mm	H mm
ZANJA	32	710	VAR**	850
	63	730		900
	90	760	VAR**	950
	110	780	VAR**	950
	160	1000	VAR**	1260
	200	1000	VAR**	1300

NOTA:
EN CASO DE REPOSICION DE PAVIMENTO SE CONSIDERARA:
-CONCRETO: SE CONSIDERA UN ESPESOR DE 20 CM.
-ASFALTO: ES ADICIONAL TODO ESPESOR MAYOR A 5.5 CM.
-PAVIMENTO MIXTO: SE CONSIDERA UN ESPESOR DE 5.5 CM DE ASFALTO Y 15CM DE CONCRETO.

Jairo J. Cordero Olivera
INGENIERO CIVIL
CIP N° 230690
GYA CONSTRUCCIONES SAC

TUBERIA PE - TERRENO NATURAL

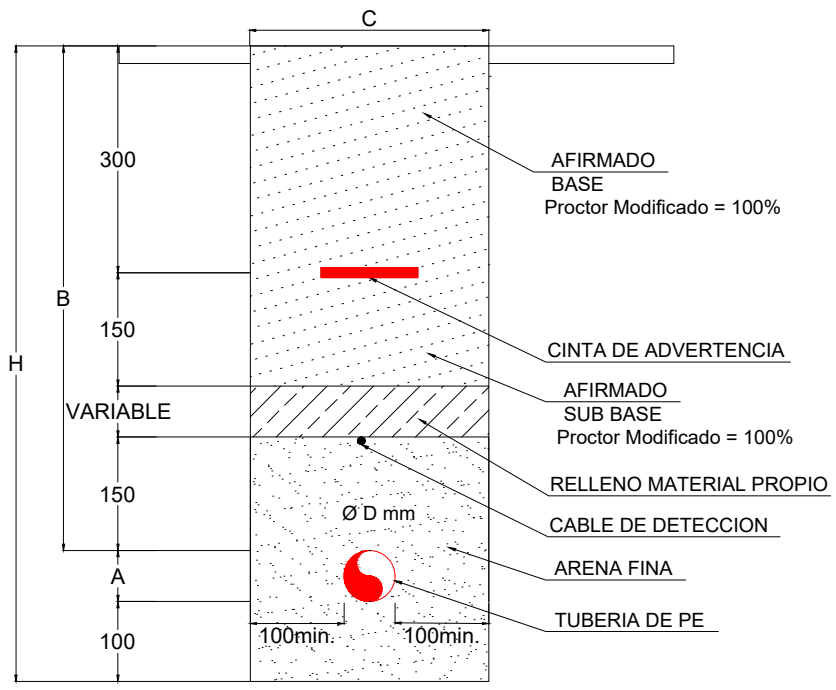

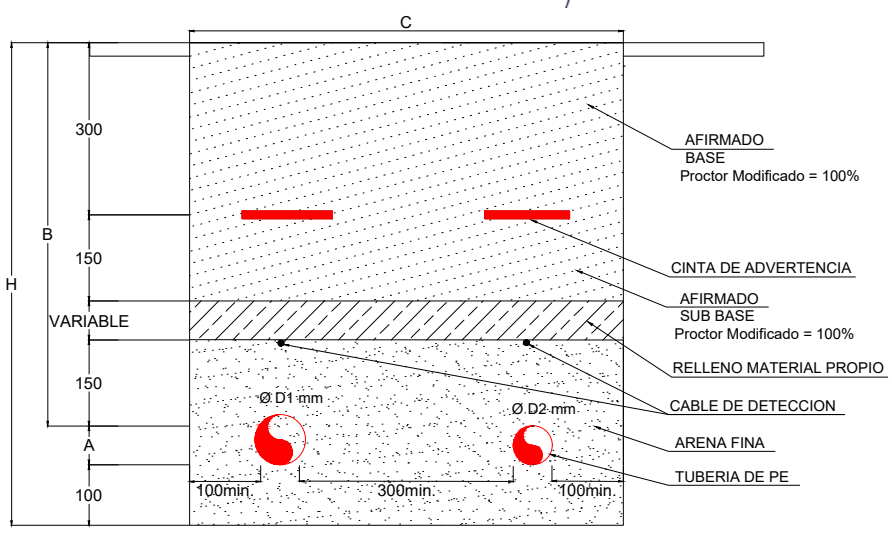

ZANJA TIPICA CANALIZACION DE GAS
(B Y C: LONGITUDES MINIMAS)

ZANJA	A mm	B mm	C mm	H mm
TIPO 1	20	1000 ~ 1200 (3)	260	VAR
	32		260	VAR
	63		260	VAR
	90		280	VAR
	110		300	VAR
TIPO 2	160	1000 ~ 1200 (3)	350	VAR
	200		380	VAR

LEYENDA
A=DIAMETRO DE TUBERIA PE
B=TAPADA SEGUN Ø DE TUBERIA
C=ANCHO DE ZANJA
H=DIAMETRO VARIABLE
TODAS LAS MEDIDAS SON EN mm.

ZANJA TIPICA MIXTA CANALIZACION DE GAS
(B Y C: LONGITUDES MINIMAS)

ZANJA	A mm	B mm	C mm	H mm
ZANJA	32	1000 ~ 1200	VAR	VAR
	63		VAR	VAR
	90		VAR	VAR
	110		VAR	VAR
	160		VAR	VAR
	200		VAR	VAR

NOTA:
EN TERRENO NATURAL SE INCREMENTA LA TAPADA DE ACUERDO A LO SIGUIENTE:
(3) -EN VIAS PRINCIPALES: 1200mm COMO MINIMO.
-EN VIAS SECUNDARIAS: 1000mm COMO MINIMO
-EL ANCHO DE ZANJA SERA VARIABLE ESTANDO SUJETO A LOS Ø DE TUBERIA RESPETANDO LA SEPARACION ENTRE TUBERIAS DE 300mm Y A LOS EXTREMOS DE ZANJA DE 100mm COMO MINIMO.
-LA ALTURA DE ZANJA SERA VARIABLE ESTANDO SUJETO AL Ø DE TUBERIA Y CONSIDERANDO LOS 100mm DE CAMA DE ARENA.

Cálidda GAS NATURAL DEL PERÚ

REDES DE DISTRIBUCIÓN DE GAS NATURAL EN LIMA Y CALLAO

GYA Construcciones S.A.C.

TITULO :

DETALLE DE ZANJA

DIBUJO : J. RAFAILE	FECHA : 21/01/2021	DISTRITO : ---	PLANO N° : DZ-01	REV. : A
REVISO : J. CORDERO	ESCALA : ----	ZONA Y MALLA : ---		
APROBO : J. CORDERO	FILE : 1/1	REEMPLAZA : ---		

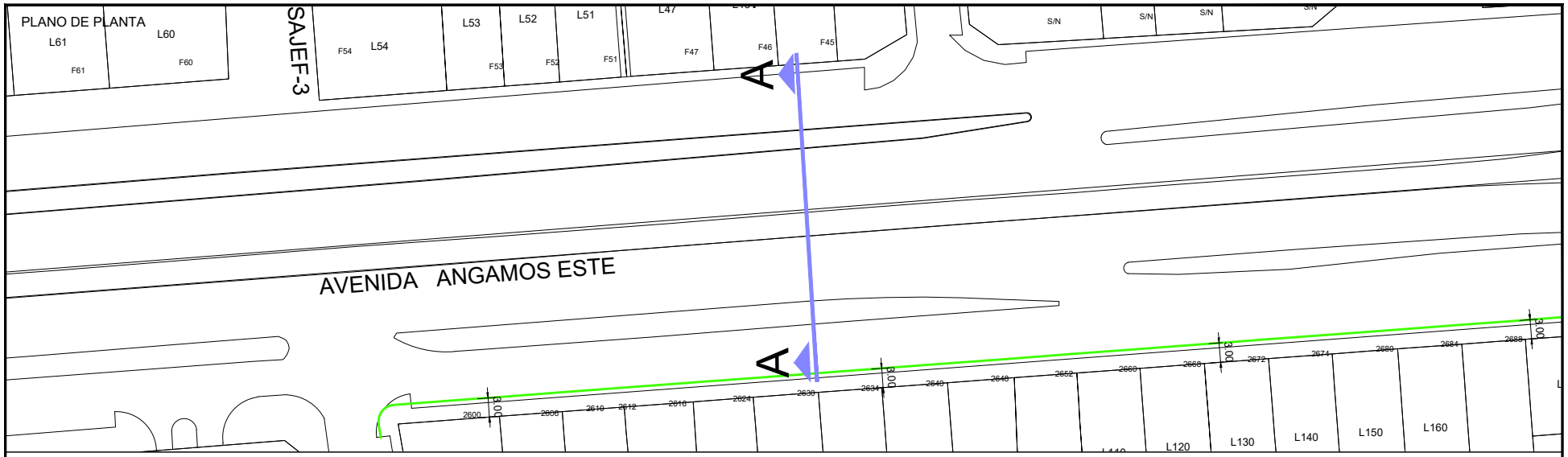

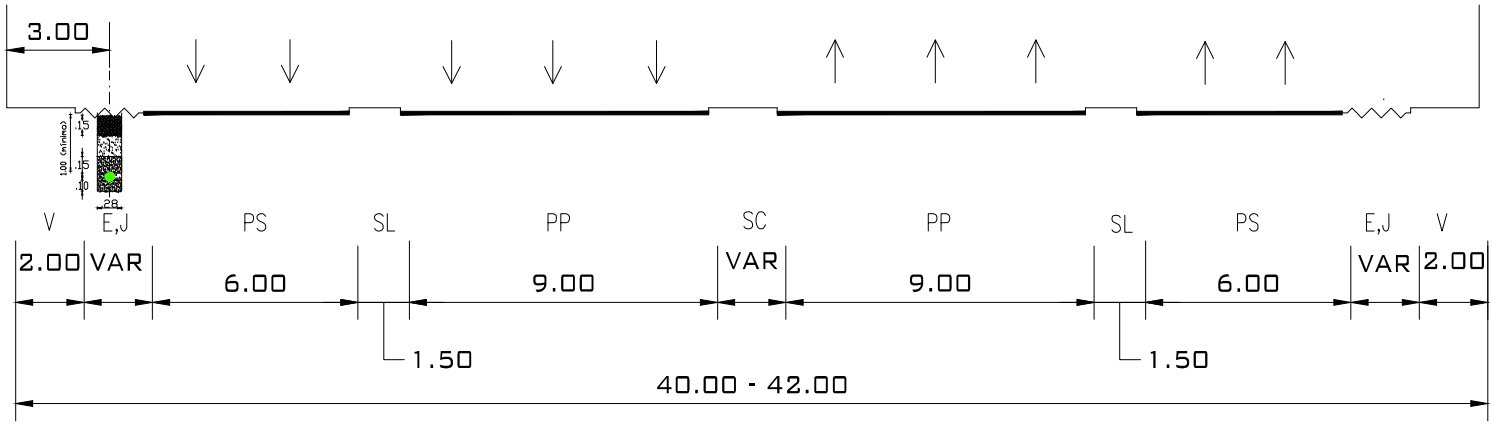

Jairo J. Cordero Olivera
INGENIERO CIVIL
CIP N° 230690
GYA CONSTRUCCIONES SAC

Ingeniero Residente
(Contratista)

NOTA: La información contenida en este plano, deberá tomarse en forma orientativa, la localizacion exacta de la tuberia deberá obtenerse en el sitio y con la asistencia de GNLC.

LEYENDA

B = BERMA
CV = CICLOVIA
E = ESTACIONAMIENTO
J = JARDIN
LP = LIMITE DE PROPIEDAD
PP = PISTA PRINCIPAL
PS = PISTA SECUNDARIA
R = RAMPA
SC = SEPARADOR CENTRAL
SL = SEPARADOR LATERAL
T = TALUD
TP = PISTA EXCLUSIVA DE TRANSPORTE PUBLICO
V = VEREDA
VAR = VARIABLE

CLASIFICACION : ARTERIAL
NOMBRE: AV. ANGAMOS ESTE
DISTRITO(S): SURQUILLO

Cálidda

REDES DE DISTRIBUCIÓN DE GAS NATURAL EN LIMA Y CALLAO

GYA Construcciones S.A.C.

TITULO :
PE-19-(1616-...-1644) - REDES DE POLIETILENO - SURQUILLO
SRQ - S000700 M000-...-007; S000800 M000-...-012; S000900 M000-...-007
SECCION VIAL - AV. ANGAMOS ESTE

DIBUJO : J. RAFAILE	FECHA : 15/03/2021	DISTRITO : SURQUILLO	PLANO N° : XS/01	REV. : A
REVISO : J. CORDERO	ESCALA : S/E	ZONA Y MALLA : —		
APROBO : J. CORDERO	FILE : 1/1	REEMPLAZA : --		

PLANO DE PLANTA

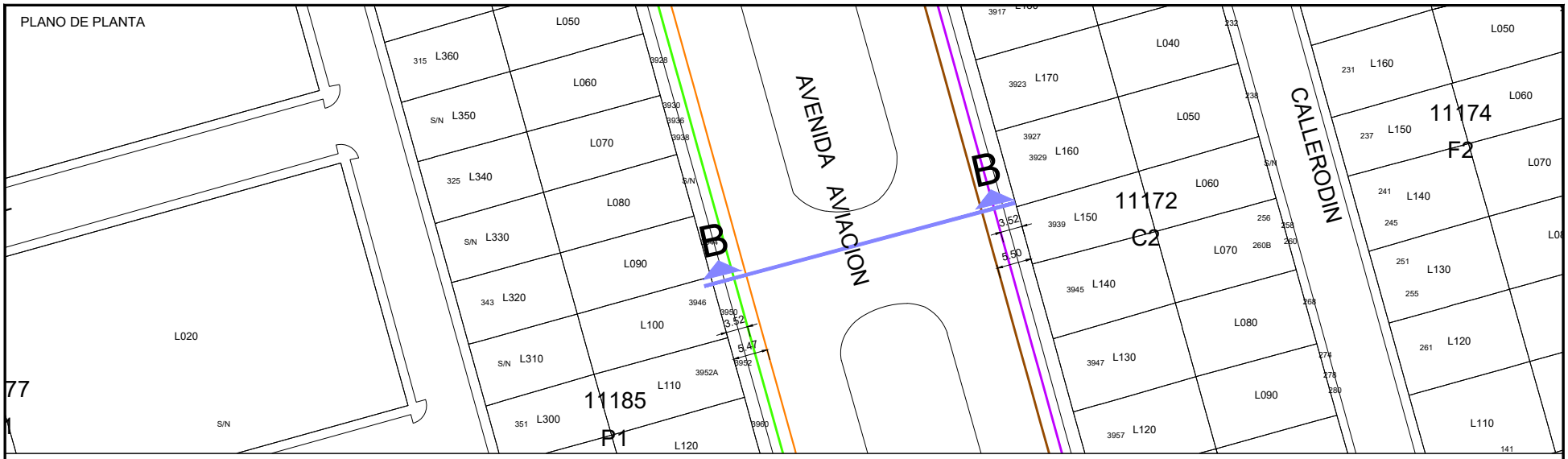

Jairo J. Cordero Olivera
INGENIERO CIVIL
CIP N° 230690
GYA CONSTRUCCIONES SAC

Ingeniero Residente
(Contratista)

NOTA: La información contenida en este plano, deberá tomarse en forma orientativa, la localizacion exacta de la tuberia deberá obtenerse en el sitio y con la asistencia de GNLC.

LEYENDA

B = BERMA
CV = CICLOVIA
E = ESTACIONAMIENTO
J = JARDIN
LP = LIMITE DE PROPIEDAD
PP = PISTA PRINCIPAL
PS = PISTA SECUNDARIA
R = RAMPA
SC = SEPARADOR CENTRAL
SL = SEPARADOR LATERAL
T = TALUD
TP = PISTA EXCLUSIVA DE TRANSPORTE PUBLICO
V = VEREDA
VAR = VARIABLE

CLASIFICACION : ARTERIAL
NOMBRE: AV. AVIACION
DISTRITO(S): SURQUILLO

Cálidda

REDES DE DISTRIBUCIÓN DE GAS NATURAL EN LIMA Y CALLAO

GYA Construcciones S.A.C.

TITULO :
PE-19-(1616-...-1644) - REDES DE POLIETILENO - SURQUILLO
SRQ - S000700 M000-...-007; S000800 M000-...-012; S000900 M000-...-007
SECCION VIAL - AV. AVIACION

DIBUJO : J. RAFAILE	FECHA : 15/03/2021	DISTRITO : SURQUILLO	PLANO N° : XS/02	REV. : A
REVISO : J. CORDERO	ESCALA : S/E	ZONA Y MALLA : -		
APROBO : J. CORDERO	FILE : 1/1	REEMPLAZA : —		

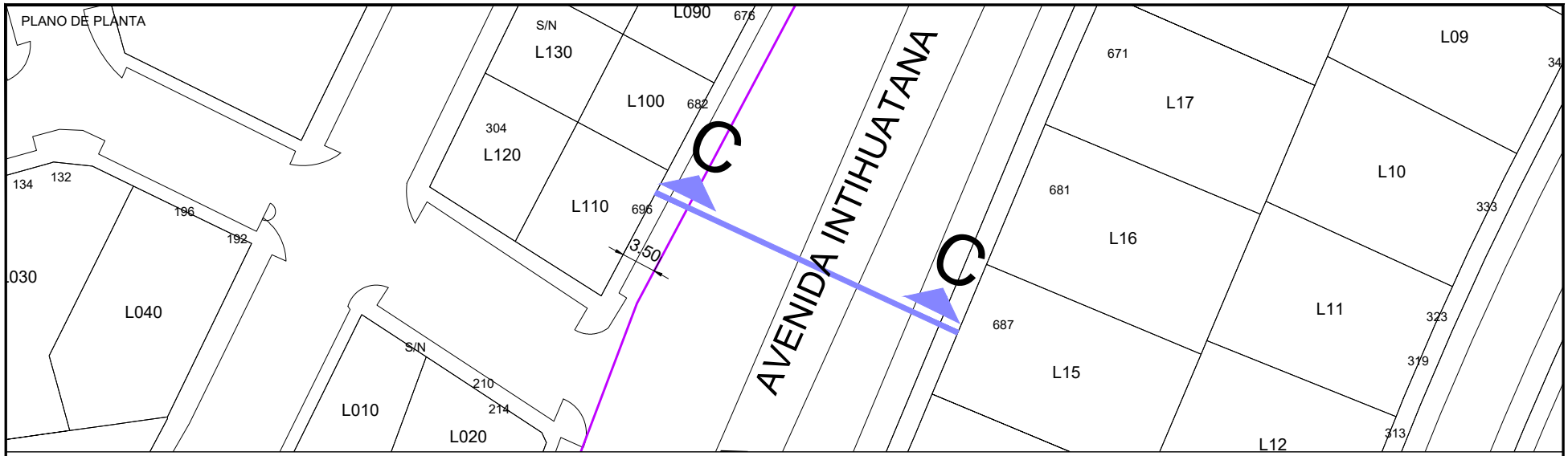

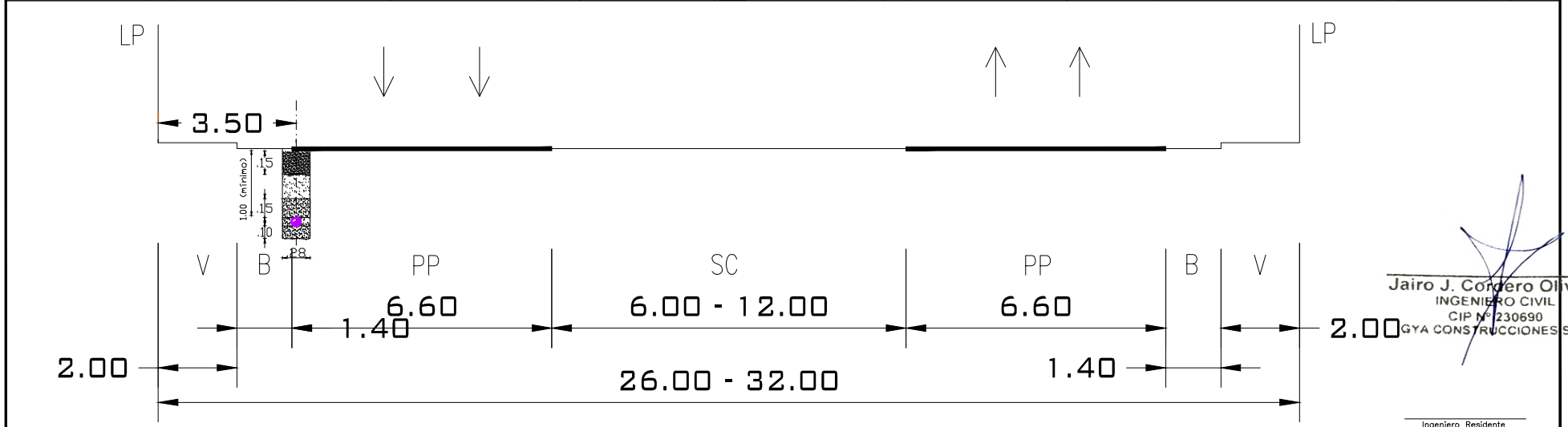

Jairo J. Cordero Olivera
INGENIERO CIVIL
CIP Nº 230690
GYA CONSTRUCCIONES SAC

Ingeniero Residente
(Contratista)

NOTA: La información contenida en este plano, deberá tomarse en forma orientativa, la localizacion exacta de la tuberia deberá obtenerse en el sitio y con la asistencia de GNLC.

LEYENDA

B = BERMA
CV = CICLOVIA
E = ESTACIONAMIENTO
J = JARDIN
LP = LIMITE DE PROPIEDAD
PP = PISTA PRINCIPAL
PS = PISTA SECUNDARIA
R = RAMPA
SC = SEPARADOR CENTRAL
SL = SEPARADOR LATERAL
T = TALUD
TP = PISTA EXCLUSIVA DE TRANSPORTE PUBLICO
V = VEREDA
VAR = VARIABLE

CLASIFICACION : COLECTORA
NOMBRE: AV. INTIHUATANA
DISTRITO(S): SURQUILLO

Cálidda
REDES DE DISTRIBUCIÓN DE GAS NATURAL EN LIMA Y CALLAO
GYA Construcciones S.A.C.

TITULO :
PE-19-(1616-...-1644) - REDES DE POLIETILENO - SURQUILLO
SRQ - S000700 M000-...-007; S000800 M000-...-012; S000900 M000-...-007
SECCION VIAL - AV. INTIHUATANA

DIBUJO : J. RAFAILE	FECHA : 21/09/2021	DISTRITO : SURQUILLO	PLANO N° : XS/03	REV. : A
REVISO : J. CORDERO	ESCALA : S/E	ZONA Y MALLA : -		
APROBO : J. CORDERO	FILE : 1/1	REEMPLAZA : —		

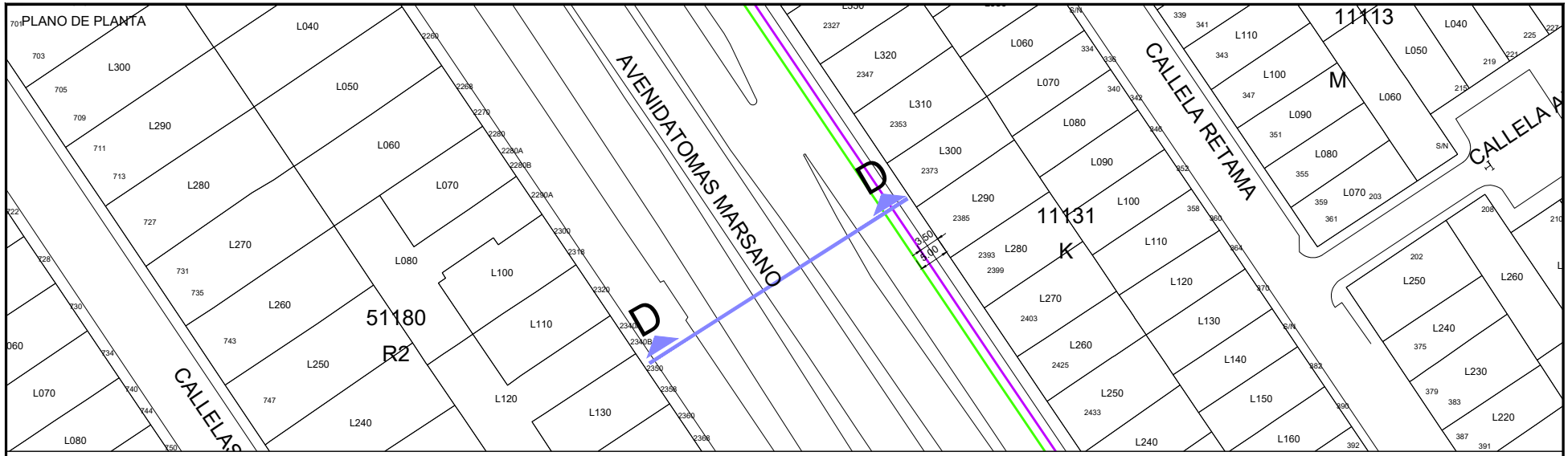

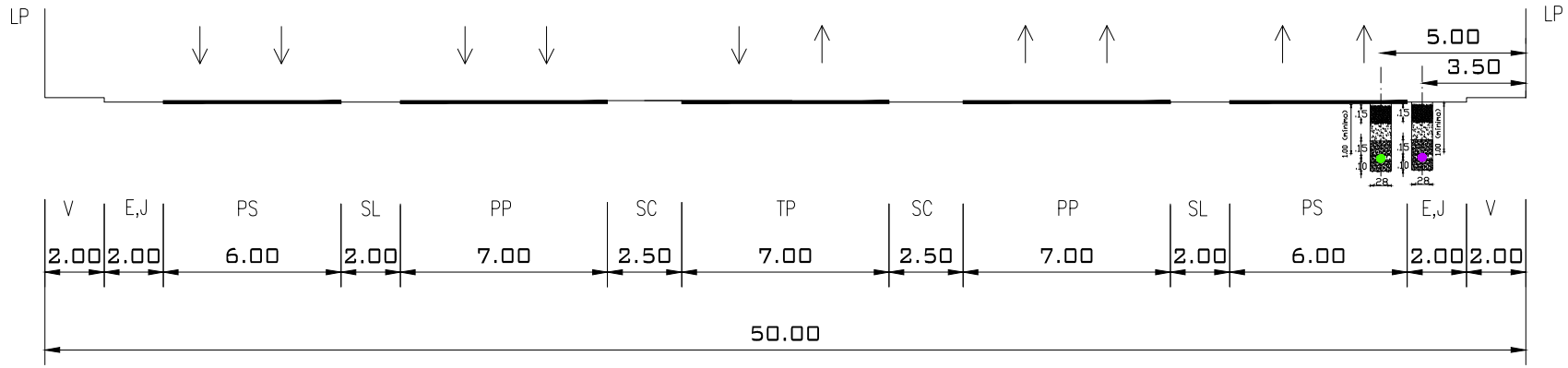

Jairo J. Cordero Olivera
INGENIERO CIVIL
CIP N° 230690
GYA CONSTRUCCIONES SAC

Ingeniero Residente
(Contratista)

NOTA: La información contenida en este plano, deberá tomarse en forma orientativa, la localizacion exacta de la tuberia deberá obtenerse en el sitio y con la asistencia de GNLC.

LEYENDA

B = BERMA
CV = CICLOVIA
E = ESTACIONAMIENTO
J = JARDIN
LP = LIMITE DE PROPIEDAD
PP = PISTA PRINCIPAL
PS = PISTA SECUNDARIA
R = RAMPA
SC = SEPARADOR CENTRAL
SL = SEPARADOR LATERAL
T = TALUD
TP = PISTA EXCLUSIVA DE TRANSPORTE PUBLICO
V = VEREDA
VAR = VARIABLE

CLASIFICACION : ARTERIAL
NOMBRE: AV. TOMAS MARSANO
DISTRITO(S): SURQUILLO

Cálidda
REDES DE DISTRIBUCIÓN DE GAS NATURAL EN LIMA Y CALLAO
GYA Construcciones S.A.C.

TITULO :
PE-19-(1616-...-1644) - REDES DE POLIETILENO - SURQUILLO
SRQ - S000700 M000-...-007; S000800 M000-...-012; S000900 M000-...-007
SECCION VIAL - AV. TOMAS MARSANO

DIBUJO : J. RAFAILE	FECHA : 21/09/2021	DISTRITO : SURQUILLO	PLANO N° : XS/04	REV. : A
REVISO : J. CORDERO	ESCALA : S/E	ZONA Y MALLA : -		
APROBO : J. CORDERO	FILE : 1/1	REEMPLAZA : —		

CRONOGRAMA DE OBRA

Proyecto: "SRQ - S000700 M000-...-007; S000800 M000-...-012; S000900 M000-...-007"

Distrito: SURQUILLO - LIMA

Id	Nombre de tarea	Duración
1	**ACTIVIDADES DE OBRA**	**128 días**
2	**Inicio de Obra**	0 días
3	**Recorrido Informativo y Difusión**	128 días
4	**Replanteo de Trazo**	127 días
5	**Señalización**	128 días
6	**SURQUILLO - LIMA**	**128 días**
7	**AV. TOMAS MARSANO, Sentido S/N (desde la Alt. Av. Manuel Villaran hasta la Alt. Av. El Sauce / Cruce Av. Tomas Marsano, altura de la Av. El Laurel Rosa)**	25 días
16	**AV. MANUEL VILLARAN, Sentido O/E (desde Alt. Av. El Sauce hasta Alt. Av. Aviación) y Sentido E/O (desde la Alt. Av. Aviacion hasta Alt. Av. Intihuatana)**	10 días
25	**AV. AVIACION, Ambos Sentidos N/S y S/N (desde la Alt. Av. Manuel Villarán hasta la Alt. Ca. Jose Neyra)**	55 días
34	**AV. ANGAMOS ESTE, Sentido O/E (desde la Alt. Ca. Andrea del Sarto hasta la Alt. Ca. Kandinsky)**	15 días
43	**AV. INTIHUATANA, Sentido S/N (desde la Alt. Av. Manuel Villaran hasta la altura de la Ca. Modigliani)**	23 días

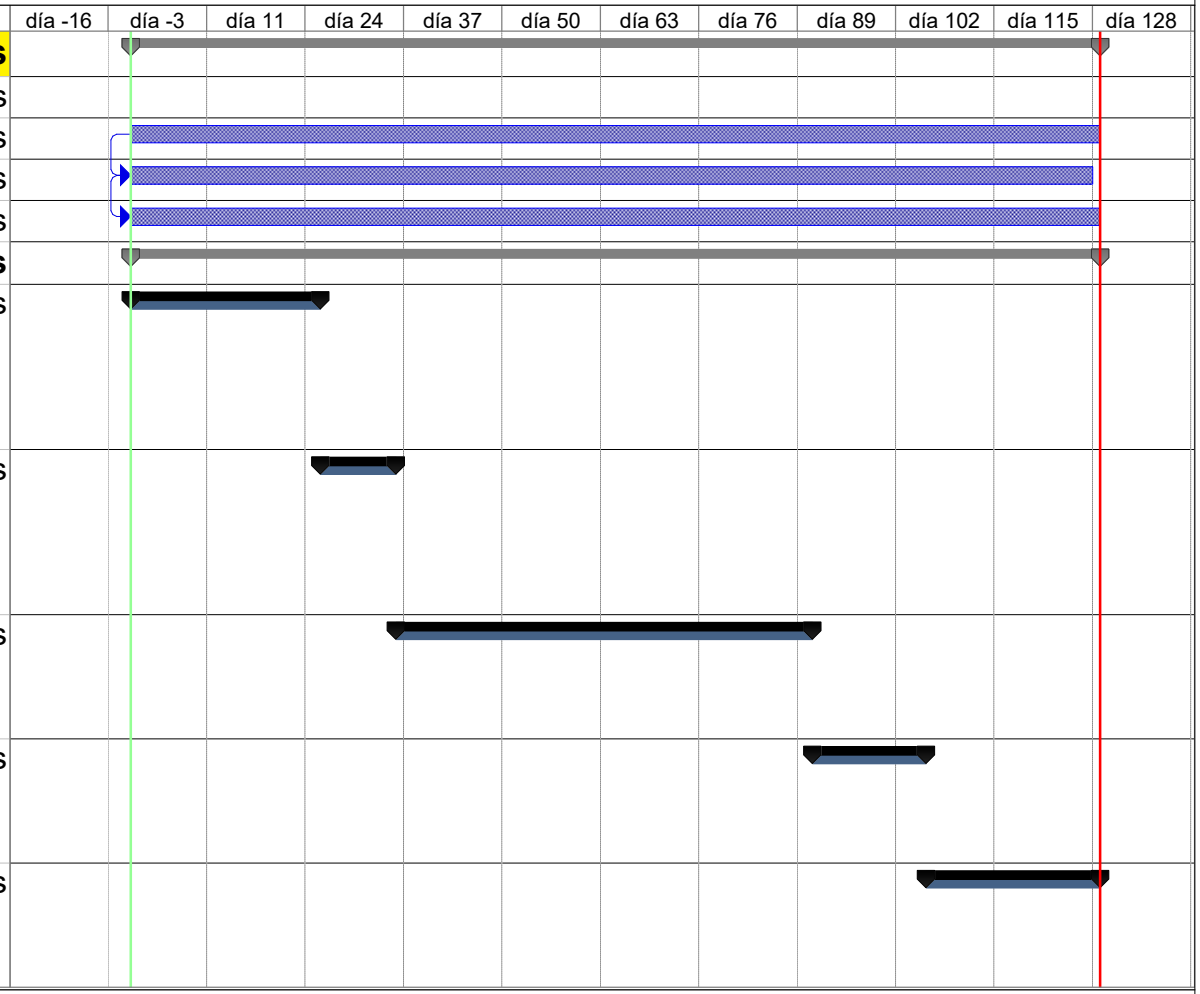

Jairo J. Cordero Olivera
INGENIERO CIVIL
CIP N° 230690
GYA CONSTRUCCIONES SAC

Tarea		Hito exteTarea		Informe de resumen manual	
División		Tarea inactiva		Resumen manual	
Hito		Hito inactivo		Sólo el comienzo	
Resumen		Resumen inactivo		Sólo fin	
Resumen del proyecto		Tarea manual		Progreso	
Tareas externas		Sólo duración		División	

05-2022-GYA

★2022-113700★

Cálidda

CODIGO DE PROYECTO: PPE-19-1625, 1635, 1636

MUNICIPALIDAD DISTRITAL DE SURQUILLO
SUB GERENCIA DE ADMINISTRACIÓN DOCUMENTARIA Y ARCHIVO
23 JUN 2022
Expediente 3015-22
Hora: 11:10 Firma
LA RECEPCIÓN DEL PRESENTE DOCUMENTO NO SIGNIFICA ACEPTACIÓN NI AUTORIZACIÓN

Lima, 15 de Junio de 2022

Señores
MUNICIPALIDAD DISTRITAL DE SURQUILLO
GERENCIA DE DESARROLLO URBANO
Presente. -

Asunto: Solicita autorización para la ejecución de obras del proyecto denominado "SRQ-SECTOR 000800 MALLA 001-011-012"

Radicado : R2022-031038

De nuestra consideración:

Gas Natural de Lima y Callao S.A. - Cálidda, identificada con RUC Nº 20503758114, debidamente representada por su apoderado el Señor Roberto Franco Gianoli Hanke, Identificado con DNI N° 10609610, con poderes inscritos en la partida electrónica N° 11352499 del Registro de Personas Jurídicas de la Oficina Registral de Lima, ante usted respetuosamente, nos presentamos y decimos:

Que, en el marco del proyecto de masificación del servicio público de gas natural promovido por el Gobierno Central (Proyecto Camisea), venimos a solicitar autorización para la ejecución de obras del proyecto denominado ***"SRQ-SECTOR 000800 MALLA 001-011-012"*** **ubicado en el Distrito de Surquillo**, tal como se señala en los planos de ubicación y la memoria descriptiva que se adjuntan.

Conforme a lo señalado en el Art. 81 de Decreto Supremo N° 042-99-EM (Reglamento de Distribución de Gas Natural por Red de Ductos), el concesionario de distribución podrá abrir los pavimentos, calzadas y aceras de las vías públicas que se encuentren dentro del área de concesión, previa notificación a la Municipalidad respectiva, quedando obligado a efectuar la reparación que sea menester dentro del plazo otorgado por dicha Municipalidad.

El estudio de Impacto Ambiental del mencionado proyecto ha sido aprobado mediante R.D N°0116-2004-MEM/AAM de fecha 13 de agosto del 2004, expedida por la Dirección General de Asuntos Ambientales del Ministerio de Energía y Minas.

En virtud de lo antes expuesto, y de conformidad con lo establecido en el Texto Único de Procedimientos Administrativos de la Municipalidad, adjuntamos la siguiente documentación:

1. Plano de Ubicación
2. Planos de planta y perfil
3. Memoria Descriptiva y Especificaciones Técnicas
4. Cronograma de Obra

CÁLIDDA
C. Morelli 150
C.C. La Rambla Torre 2,
Teléfono: (51-1) 611-7500
San Borja, Lima, Perú

Cálidda

Por su parte, informamos la contratación de la empresa **GYA CONSTRUCCIONES SAC** identificada con RUC N°20392466275, para la elaboración de dichos trabajos contando como responsable por parte de la empresa contratista con el Ingeniero Jairo Cordero Olivera, con registro del Colegio de Ingenieros N° 230690; asimismo, nuestra representada designa como persona responsable al Ingeniero Leyla G. Eugenio Sarmiento, con Registro del Colegio de Ingenieros N° 150305.

En ese sentido, en conformidad con lo dispuesto en el numeral 124.1 del artículo 124° del TUO de la Ley Nº 27444, otorgamos poder general para efectos de la tramitación ordinaria de este procedimiento al señor EDER RULY MERA LEÓN identificado con DNI Nº 10214048 Y/O el Sr. ROBERT VALVERDE ALVARADO con DNI N° 41195791, a fin que en nombre y representación de nuestra empresa, pueda revisar el expediente, realizar las gestiones necesarias orientadas a la obtención de los permisos y en su oportunidad proceder al recojo de la autorización que corresponda, hasta la finalización del proyecto.

POR TANTO:

A usted señor Gerente, mucho agradeceremos se sirva disponer lo necesario a efecto se nos proporcione la autorización solicitada, por corresponder a derecho.

Atentamente,

Firmado Digitalmente por:
ROBERTO FRANCO GIANOLI
HANKE
Fecha: 17/06/2022 09:13:15

Roberto Franco Gianoli Hanke
Sub Gerente Legal

CÁLIDDA
C. Morelli 150
C.C. La Rambla, Torre 2,
Teléfono: (51-1) 611-7500
San Borja, Lima, Perú